



PREFEITURA MUNICIPAL DE FERNANDES PINHEIRO

Estado do Paraná

E-MAIL: prefeitura@fernandespinheiro.pr.gov.br

Avenida Remis João Loss, 600 Centro Fernandes Pinheiro

CNPJ 01619323/0001-20 FONE/FAX (042) 3459-1109 CEP 84535-000

Fernandes Pinheiro, 22 de maio de 2023.

Ofício nº 095/2023

Excelentíssimo Senhor Presidente

Dirijo-me a Vossa Excelência, a fim de apresentar o Projeto de Lei nº 10/2023, solicitando que seja apreciado em regime de URGÊNCIA por esta Ilustre Casa de Leis.

Sendo o que havia para o momento, reitero votos de estima e apreço.

Atenciosamente,


CLEONICE APARECIDA KUFENER SCHUCK
PREFEITA MUNICIPAL

Excelentíssimo. Sr.
AMAURI PABIS
M.D. Presidente da Câmara Municipal
Fernandes Pinheiro-PR

RECEBIDO
Em 23/05/2023
Robson K
Funcionário gh/pm



PREFEITURA MUNICIPAL DE FERNANDES PINHEIRO
Estado do Paraná

E-MAIL: prefeitura@fernandespinheiro.pr.gov.br
Avenida Remís João Loss, 600 Centro Fernandes Pinheiro
CNPJ 01619323/0001-20 FONE/FAX (042) 3459-1109 CEP 84535-000

Fernandes Pinheiro, 29 de maio de 2023.

Ofício nº 102/2023

Excelentíssimo Senhor Presidente

Parabenizo-lhe inicialmente pela realização das transmissões *online*, pelas redes sociais, das Sessões da Câmara Municipal, levando aos lares de nossa população as discussões de todas as importantes matérias levadas a apreciação dessa nobre Casa de Leis.

Aproveitando a oportunidade, e com a intenção de instruir o Projeto de Lei nº 010/2023, em tramitação na Câmara Municipal, encaminho-lhe para juntada carta de intenção assinada por todos os Prefeitos da AMCESPAR referendando o Projeto de Lei ora citado.

Solicito também para que, durante a tramitação do referido Projeto, seja concedido espaço para explanação e apresentação da proposta, ocasião em que estarei acompanhada da família doadora do terreno, bem como do Presidente da Amcespar, dando-lhes detalhes do empreendimento.

Sendo o que havia para o momento, reitero votos de estima e apreço.

Atenciosamente, CLEONICE
APARECIDA KUFENER
SCHUCK:5754490593
4

Assinado de forma digital por
CLEONICE APARECIDA KUFENER
SCHUCK:5754490593
Dados: 2023.05.29 16:15:45
-03'00'

CLEONICE APARECIDA KUFENER SCHUCK
PREFEITA MUNICIPAL

Excelentíssimo. Sr.
AMAURI PABIS
M.D. Presidente da Câmara Municipal
Fernandes Pinheiro-PR



CARTA DE INTENÇÃO PARA CONSTRUÇÃO E OPERACIONALIZAÇÃO DE AERÓDROMO CIVIL PÚBLICO

Como integrantes da Associação dos Municípios do Centro Sul do Paraná – AMCESPAR, firmamos a presente **CARTA DE INTENÇÕES** com o objetivo de conjugar esforços, inclusive financeiros, para a construção e operacionalização de empreendimento de relevante interesse social, consistente em um aeroporto regional (aeródromo civil público), em imóvel a ser recebido pelo Município de Fernandes Pinheiro mediante doação com encargo, a ser realizada pelos Srs. WADISLAU KASPRZAK e WANDA MARLI WOJCIK KASPRZAK, de forma que referendados a minuta do projeto de Lei nº 010/2023 do Poder Executivo Municipal de Fernandes Pinheiro, que irá para tramitação na respectiva Casa Legislativa.

O objetivo desta carta de intenções é, portanto, firmar essa cooperação entre os Municípios que compõem a AMCESPAR, visando o desenvolvimento regional, em parceria com o Governo do Estado do Paraná, visando a construção do citado empreendimento, o qual será uma porta de entrada para uma série de outros investimentos na região.

Irati, 18 de maio de 2023.

JÓRGE DAVID DERBLI PINTO

JORGE DERBLI
Prefeito de Irati
Presidente AMCESPAR

EDEMETRIO BENATO Assinado de forma digital por
EDEMTRIO BENATO
JUNIOR:6671860092 JUNIOR:6671860092
0 Dados: 2023.05.23 10:19:51
-03'00'

JUNIOR BENATO
Prefeito de Inácio Martins

LUCINEI CARLOS Assinado de forma digital
por LUCINEI CARLOS
THOMAZ:92533 THOMAZ:92533825972
825972 Dados: 2023.05.22
15:34:42 -03'00'

LULA THOMAZ
Prefeito de Teixeira Soares

LEANDRO Assinado de forma
digital por LEANDRO
JASINSKI:04 JASINSKI:04907560931
907560931 Dados: 2023.05.24
13:51:38 -03'00'

LEANDRO JASINSKI
Prefeito de Rio Azul

MOACIR ALFREDO Assinado de forma digital
por MOACIR ALFREDO
SZINVELSKI:40192 SZINVELSKI:40192067087
067087 Dados: 2023.05.23
09:44:16 -03'00'

MOACIR ALFREDO SZINVELSKI
Prefeito de Mallet

CLEONICE APARECIDA Assinado de forma digital por
KUFENER CLEONICE APARECIDA KUFENER
SCHUCK:57544905934 SCHUCK:57544905934
Dados: 2023.05.24 13:24:31 -03'00'

CLEONICE AP. K. SCHUCK
Prefeita de Fernandes Pinheiro

CELSO Assinado de forma digital por
KUBASKI:28586 KUBASKI:28586
476900 Dados: 2023.05.24 11:20:02 -03'00'

CELSO KUBASKI
Prefeito de Imbituva

ICP Brasil Documento assinado digitalmente
LUIZ EVERALDO ZAK
Data: 24/05/2023 14:09:01 0300
Verifique em <https://sistema.ti.gov.br>


LUIZ EVERALDO ZAK
Prefeito de Rebouças

MARCELO Assinado de forma
digital por MARCELO
LEITE:03448 LEITE:03448640905
640905 Dados: 2023.05.24
14:21:58 -03'00'

MARCELO LEITE
Prefeito de Guamiranga

OSNEI Assinado de forma
digital por OSNEI
STADLER:675440904 STADLER:675440904
75440904 Dados: 2023.05.29
14:03:15 -03'00'

OSNEI STADLER
Prefeito de Prudentópolis



**PREFEITURA MUNICIPAL DE FERNANDES
PINHEIRO**

Estado do Paraná

E-MAIL: prefeitura@fernandespinheiro.pr.gov.br

Avenida Remis João Loss, 600 Centro Fernandes Pinheiro


CNPJ 01619323/0001-20 FONE/FAX (042) 3459-1109 CEP 84535-000

PROJETO DE LEI Nº 10/2023.

SÚMULA: Autoriza o Município a receber imóveis rurais em doação com encargo, e instituir servidões administrativas, e dá outras providências.

A PREFEITA MUNICIPAL DE FERNANDES PINHEIRO, Estado do Paraná, no uso de suas atribuições legais, e com especial amparo no artigo 17 e 28, inciso X, da Lei Orgânica Municipal, apresenta à consideração desta Ilustre Casa de Leis, o Projeto de Lei seguinte:

Art. 1º - Fica autorizado o Poder Executivo Municipal a receber em doação dos Srs. WADISLAU KASPRZAK, brasileiro, agricultor, portador da C.I.RG nº 1690353 SSP/PR, inscrito no CPF/MF sob nº 004.497.689-53 e sua esposa WANDA MARLI WOJCIK KASPRZAK, brasileira, agricultora, portadora da C.I.RG nº 525.416-7 SSP/PR, inscrita no CPF/MF sob nº 353.147.619-04, o imóvel com área de 17,3347 hectares, a ser desmembrado do imóvel com área total de 255,552ha, objeto da matrícula imobiliária nº 7.245 do Cartório de Registro de Imóveis da Comarca de Teixeira Soares, Estado do Paraná, contendo a seguinte caracterização e delimitação: "Inicia-se a descrição deste perímetro no vértice **PLLL-M-01230**, de coordenadas **Lat 25º26'11.558"**



**PREFEITURA MUNICIPAL DE FERNANDES
PINHEIRO**

Estado do Paraná


E-MAIL: prefeitura@fernandespinheiro.pr.gov.br

Avenida Remís João Loss, 600 Centro Fernandes Pinheiro

CNPJ 01619323/0001-20 FONE/FAX (042) 3459-1109 CEP 84535-000

S, Long $50^{\circ}31'39.579''$ W e Alt $846,56$ m, situado no limite da XANADU ADM, matrícula 7245 - ÁREA 1; deste, segue pela linha ideal, confrontando com a XANADU ADM, de WADISLAU KASPRZAK com os seguintes azimutes e distâncias: $96^{\circ}47'$ e $99,15$ m até o vértice PLLL-M-01231, de coordenadas Lat $25^{\circ}26'11.939''$ S, Long $50^{\circ}31'36.056''$ W e Alt $848,77$ m, $186^{\circ}47'$ e $150,78$ m até o vértice PLLL-M-01232, de coordenadas Lat $25^{\circ}26'16.804''$ S, Long $50^{\circ}31'36.694''$ W e Alt $850,31$ m, $96^{\circ}47'$ e $716,79$ m até o vértice PLLL-M-01233, de coordenadas Lat $25^{\circ}26'19.557''$ S, Long $50^{\circ}31'11.224''$ W e Alt $843,89$ m, $186^{\circ}46'$ e $160,08$ m até o vértice PLLL-M-01234, de coordenadas Lat $25^{\circ}26'24.722''$ S, Long $50^{\circ}31'11.900''$ W e Alt $849,84$ m, $276^{\circ}47'$ e $994,65$ m até o vértice PLLL-M-01229, de coordenadas Lat $25^{\circ}26'20.902''$ S, Long $50^{\circ}31'47.244''$ W e Alt $842,87$ m,; deste, segue confrontando com a XANADU ADM, de WADISLAU KASPRZAK e WANDA MARLI WOJCIK KASPRZAK, matrícula 7246, no azimute de $36^{\circ}40'$ e distância de $358,58$ m até o vértice PLLL-M-01230 ponto inicial da descrição deste perímetro. Todas as coordenadas aqui descritas estão georreferenciadas ao SGB, e encontram-se representadas no Sistema Geodésico, tendo como datum o SIRGAS2000. Todos os azimutes e distâncias, área e perímetro foram calculados no plano de projeção SGL.”

Art. 2º - Fica autorizado o Poder Executivo Municipal a receber em doação dos Srs. WADISLAU KASPRZAK, brasileiro, agricultor, portador da C.I.RG nº 1690353 SSP/PR, inscrito no CPF/MF sob nº 004.497.689-53 e sua esposa WANDA MARLI WOJCIK KASPRZAK, brasileira, agricultora, portadora da C.I.RG nº 525.416-7




**PREFEITURA MUNICIPAL DE FERNANDES
PINHEIRO**

Estado do Paraná

E-MAIL: prefeitura@fernandespinheiro.pr.gov.br
Avenida Remis João Loss, 600 Centro Fernandes Pinheiro
CNPJ 01619323/0001-20 FONE/FAX (042) 3459-1109 CEP 84535-000

SSP/PR, inscrita no CPF/MF sob nº 353.147.619-04, o imóvel com área de 11,6457 hectares, a ser desmembrado do imóvel com área total de 238,96ha, objeto da matrícula imobiliária nº 7.246 do Cartório de Registro de Imóveis da Comarca de Teixeira Soares, Estado do Paraná, contendo a seguinte caracterização e delimitação: “ Inicia-se a descrição deste perímetro no vértice **PLLL-M-01238**, de coordenadas **Lat 25°26'11.187" S, Long 50°31'43.014" W e Alt 838,52 m**, situado no limite da XANADU ADM - MAT 7246, matrícula 7246 - ÁREA 1; deste, segue pela linha ideal, confrontando com a XANADU ADM - MAT 7246, de WADISLAU KASPRZAK no azimute de 96°47' e distância de 96,67 m até o vértice **PLLL-M-01230**, de coordenadas **Lat 25°26'11.558" S, Long 50°31'39.579" W e Alt 846,56 m**; deste, segue confrontando com a XANADU ADM, de WADISLAU KASPRZAK e WANDA MARLI WOJCIK KASPRZAK, matrícula 7245 – ÁREA 2, no azimute de 216°40' e distância de 358,58 m até o vértice **PLLL-M-01229**, de coordenadas **Lat 25°26'20.902" S, Long 50°31'47.244" W e Alt 842,87 m**, situado no limite da XANADU ADM - MAT 7246, matrícula 7246 - ÁREA 1; deste, segue confrontando com a XANADU ADM - MAT 7246, de WADISLAU KASPRZAK com os seguintes azimutes e distâncias: 276°47' e 631,74 m até o vértice **PLLL-M-01236**, de coordenadas **Lat 25°26'18.475" S, Long 50°32'09.692" W e Alt 815,13 m**, 7°08' e 160,08 m até o vértice **PLLL-M-01237**, de coordenadas **Lat 25°26'13.314" S, Long 50°32'08.980" W e Alt 821,61 m**, 96°47' e 712,80 m até o vértice **PLLL-M-01235**, de coordenadas **Lat 25°26'16.052" S, Long 50°31'43.652" W e Alt 849,51 m**, 6°47' e 150,78 m até o vértice **PLLL-M-01238** ponto inicial da descrição deste perímetro. Todas as coordenadas aqui descritas estão



**PREFEITURA MUNICIPAL DE FERNANDES
PINHEIRO**


Estado do Paraná

E-MAIL: prefeitura@fernandespinheiro.pr.gov.br
Avenida Remis João Loss, 600 Centro Fernandes Pinheiro
CNPJ 01619323/0001-20 FONE/FAX (042) 3459-1109 CEP 84535-000

georreferenciadas ao SGB, e encontram-se representadas no Sistema Geodésico, tendo como datum o **SIRGAS2000**. Todos os azimutes e distâncias, área e perímetro foram calculados no plano de projeção SGL.

Art. 3º Fica o Município de Fernandes Pinheiro autorizado a instituir **SERVIDÕES ADMINISTRATIVAS**, dentro dos limites da área doada, para efeito de poder operar e manter via de acesso a Aeroporto, podendo praticar todos os serviços e obras necessárias à pavimentação, conservação, manutenção e uso das servidões, as quais serão constituídas mediante competente escritura pública, e incidirão sobre as seguintes áreas:

I - área de 0,2375 hectares, de propriedade dos Srs. **WADISLAU KASPRZAK**, brasileiro, agricultor, portador da C.I.RG nº 1690353 SSP/PR, inscrito no CPF/MF sob nº 004.497.689-53 e sua esposa **WANDA MARLI WOJCIK KASPRZAK**, brasileira, agricultora, portadora da C.I.RG nº 525.416-7 SSP/PR, inscrita no CPF/MF sob nº 353.147.619-04, e compreendida no imóvel objeto da matrícula imobiliária nº 7.245 do Cartório de Registro de Imóveis da Comarca de Teixeira Soares, Estado do Paraná, contendo a seguinte caracterização e delimitação: “Inicia-se a descrição deste perímetro no vértice **PLLL-V-03725**, de coordenadas **Lat 25°26'06.671" S, Long 50°31'35.569" W e Alt 849,45 m**, situado no limite da propriedade de **WADISLAU KASPRZAK** e **WANDA MARLI WOJCIK KASPRZAK**, matrícula 7246 e da propriedade de **WADISLAU KASPRZAK** e **WANDA MARLI WOJCIK KASPRZAK**, matrícula 7245 e no(a) **FAIXA DE DOMÍNIO DA SERVIDÃO DE PASSAGEM DA ESTRADA RURAL**; deste, segue pelo(a) **FAIXA DE DOMÍNIO DA**




**PREFEITURA MUNICIPAL DE FERNANDES
PINHEIRO**

Estado do Paraná

E-MAIL: prefeitura@fernandespinheiro.pr.gov.br
Avenida Remis João Loss, 600 Centro Fernandes Pinheiro
CNPJ 01619323/0001-20 FONE/FAX (042) 3459-1109 CEP 84535-000

SERVIDÃO DE PASSAGEM DA ESTRADA RURAL, confrontando com WADISLAU KASPRZAK e WANDA MARLI WOJCIK KASPRZAK, matrícula 7245, com os seguintes azimutes e distâncias: 170°41' e 30,38 m até o vértice PLLL-V-03770, de coordenadas Lat 25°26'07.645" S, Long 50°31'35.393" W e Alt 849,40 m, 181°41' e 23,71 m até o vértice PLLL-V-03771, de coordenadas Lat 25°26'08.415" S, Long 50°31'35.418" W e Alt 849,37 m, 189°14' e 33,24 m até o vértice PLLL-V-03772, de coordenadas Lat 25°26'09.481" S, Long 50°31'35.609" W e Alt 849,50 m, 190°02' e 32,69 m até o vértice PLLL-V-03773, de coordenadas Lat 25°26'10.527" S, Long 50°31'35.813" W e Alt 849,59 m, 197°26' e 16,78 m até o vértice PLLL-V-03774, de coordenadas Lat 25°26'11.047" S, Long 50°31'35.993" W e Alt 849,64 m, 211°47' e 15,75 m até o vértice PLLL-V-03775, de coordenadas Lat 25°26'11.482" S, Long 50°31'36.290" W e Alt 849,79 m, 214°24' e 14,88 m até o vértice PLLL-V-03776, de coordenadas Lat 25°26'11.881" S, Long 50°31'36.591" W e Alt 849,81 m, 276°46' e 16,94 m até o vértice PLLL-V-03777, de coordenadas Lat 25°26'11.816" S, Long 50°31'37.193" W e Alt 849,40 m, 34°23' e 22,41 m até o vértice PLLL-V-03778, de coordenadas Lat 25°26'11.215" S, Long 50°31'36.740" W e Alt 849,37 m, 31°49' e 13,51 m até o vértice PLLL-V-03779, de coordenadas Lat 25°26'10.842" S, Long 50°31'36.485" W e Alt 849,50 m, 17°25' e 13,90 m até o vértice PLLL-V-03780, de coordenadas Lat 25°26'10.411" S, Long 50°31'36.336" W e Alt 849,59 m, 10°04' e 31,63 m até o vértice PLLL-V-03781, de coordenadas Lat 25°26'09.399" S, Long 50°31'36.138" W e Alt 849,64 m, 9°12' e 32,14 m até o vértice PLLL-V-03782, de coordenadas Lat 25°26'08.368" S, Long 50°31'35.954" W e



**PREFEITURA MUNICIPAL DE FERNANDES
PINHEIRO**

Estado do Paraná


E-MAIL: prefeitura@fernandespinheiro.pr.gov.br

Avenida Remis João Loss, 600 Centro Fernandes Pinheiro

CNPJ 01619323/0001-20 FONE/FAX (042) 3459-1109 CEP 84535-000

Alt 849,79 m, 1°41' e 22,69 m até o vértice **PLLL-V-03783**, de coordenadas Lat 25°26'07.631" S, Long 50°31'35.930" W e Alt 849,81 m, 349°48' e 13,10 m até o vértice **PLLL-V-03726**, de coordenadas Lat 25°26'07.212" S, Long 50°31'36.013" W e Alt 849,45 m, situado no limite da propriedade de WADISLAU KASPRZAK e WANDA MARLI WOJCIK KASPRZAK, matrícula 7246 e da propriedade de WADISLAU KASPRZAK e WANDA MARLI WOJCIK KASPRZAK, matrícula 7245 e no(a) FAIXA DE DOMÍNIO DA SERVIDÃO DE PASSAGEM DA ESTRADA RURAL; deste, segue confrontando com WADISLAU KASPRZAK e WANDA MARLI WOJCIK KASPRZAK, matrícula 7246, no azimute de 36°41' e distância de 20,77 m até o vértice **PLLL-V-03725** ponto inicial da descrição deste perímetro. Todas as coordenadas aqui descritas estão georreferenciadas ao SGB, e encontram-se representadas no Sistema Geodésico, tendo como datum o **SIRGAS2000**. Todos os azimutes e distâncias, área e perímetro foram calculados no plano de projeção SGL."

II - área de 2,1261 hectares, de propriedade dos Srs. WADISLAU KASPRZAK, brasileiro, agricultor, portador da C.I.RG nº 1690353 SSP/PR, inscrito no CPF/MF sob nº 004.497.689-53 e sua esposa WANDA MARLI WOJCIK KASPRZAK, brasileira, agricultora, portadora da C.I.RG nº 525.416-7 SSP/PR, inscrita no CPF/MF sob nº 353.147.619-04, e compreendida no imóvel objeto da matrícula imobiliária nº 7.246 do Cartório de Registro de Imóveis da Comarca de Teixeira Soares, Estado do Paraná, contendo a seguinte caracterização e delimitação: Inicia-se a descrição deste perímetro no vértice **PLLL-V-03636**, de coordenadas Lat 25°25'25.936" S, Long 50°31'57.918" W e Alt 850,38 m, situado no




**PREFEITURA MUNICIPAL DE FERNANDES
PINHEIRO**

Estado do Paraná

E-MAIL: prefeitura@fernandespinheiro.pr.gov.br
Avenida Remis João Loss, 600 Centro Fernandes Pinheiro
CNPJ 01619323/0001-20 FONE/FAX (042) 3459-1109 CEP 84535-000

limite da propriedade de WADISLAU KASPRZAK e WANDA MARLI WOJCIK KASPRZAK, matrícula 7248 e da propriedade de WADISLAU KASPRZAK e WANDA MARLI WOJCIK KASPRZAK, matrícula 7246 e no(a) FAIXA DE DOMÍNIO DA SERVIDÃO DE PASSAGEM DA ESTRADA RURAL; deste, segue pelo(a) FAIXA DE DOMÍNIO DA SERVIDÃO DE PASSAGEM DA ESTRADA RURAL, confrontando com WADISLAU KASPRZAK e WANDA MARLI WOJCIK KASPRZAK, matrícula 7246, com os seguintes azimutes e distâncias: 180°43' e 22,35 m até o vértice PLLL-V-03683, de coordenadas **Lat 25°25'26.662" S, Long 50°31'57.928" W e Alt 850,78 m**, 173°35' e 16,29 m até o vértice PLLL-V-03684, de coordenadas **Lat 25°25'27.188" S, Long 50°31'57.863" W e Alt 851,09 m**, 166°53' e 17,00 m até o vértice PLLL-V-03685, de coordenadas **Lat 25°25'27.726" S, Long 50°31'57.725" W e Alt 851,45 m**, 159°51' e 17,05 m até o vértice PLLL-V-03686, de coordenadas **Lat 25°25'28.246" S, Long 50°31'57.515" W e Alt 851,82 m**, 157°22' e 25,44 m até o vértice PLLL-V-03687, de coordenadas **Lat 25°25'29.009" S, Long 50°31'57.165" W e Alt 852,40 m**, 153°14' e 28,74 m até o vértice PLLL-V-03688, de coordenadas **Lat 25°25'29.843" S, Long 50°31'56.702" W e Alt 853,34 m**, 144°51' e 26,12 m até o vértice PLLL-V-03689, de coordenadas **Lat 25°25'30.537" S, Long 50°31'56.164" W e Alt 854,37 m**, 146°57' e 26,40 m até o vértice PLLL-V-03690, de coordenadas **Lat 25°25'31.256" S, Long 50°31'55.649" W e Alt 855,21 m**, 155°37' e 37,24 m até o vértice PLLL-V-03691, de coordenadas **Lat 25°25'32.358" S, Long 50°31'55.099" W e Alt 856,33 m**, 163°21' e 30,74 m até o vértice PLLL-V-03692, de coordenadas **Lat 25°25'33.315" S, Long 50°31'54.784" W e Alt 857,21 m**, 172°07' e




**PREFEITURA MUNICIPAL DE FERNANDES
PINHEIRO**

Estado do Paraná

E-MAIL: prefeitura@fernandespinheiro.pr.gov.br
Avenida Remis João Loss, 600 Centro Fernandes Pinheiro
CNPJ 01619323/0001-20 FONE/FAX (042) 3459-1109 CEP 84535-000

29,39 m até o vértice **PLLL-V-03693**, de coordenadas **Lat 25°25'34.261" S, Long 50°31'54.640" W** e **Alt 858,53 m**, 172°14' e 36,87 m até o vértice **PLLL-V-03694**, de coordenadas **Lat 25°25'35.448" S, Long 50°31'54.462" W** e **Alt 860,10 m**, 162°46' e 20,30 m até o vértice **PLLL-V-03695**, de coordenadas **Lat 25°25'36.078" S, Long 50°31'54.247" W** e **Alt 860,85 m**, 154°10' e 18,74 m até o vértice **PLLL-V-03696**, de coordenadas **Lat 25°25'36.626" S, Long 50°31'53.955" W** e **Alt 861,61 m**, 150°34' e 41,98 m até o vértice **PLLL-V-03697**, de coordenadas **Lat 25°25'37.814" S, Long 50°31'53.217" W** e **Alt 862,84 m**, 156°17' e 47,69 m até o vértice **PLLL-V-03698**, de coordenadas **Lat 25°25'39.233" S, Long 50°31'52.531" W** e **Alt 862,63 m**, 157°44' e 38,81 m até o vértice **PLLL-V-03699**, de coordenadas **Lat 25°25'40.400" S, Long 50°31'52.005" W** e **Alt 862,61 m**, 154°36' e 64,35 m até o vértice **PLLL-V-03700**, de coordenadas **Lat 25°25'42.289" S, Long 50°31'51.018" W** e **Alt 863,91 m**, 160°12' e 36,96 m até o vértice **PLLL-V-03701**, de coordenadas **Lat 25°25'43.419" S, Long 50°31'50.570" W** e **Alt 862,26 m**, 160°20' e 32,91 m até o vértice **PLLL-V-03702**, de coordenadas **Lat 25°25'44.426" S, Long 50°31'50.174" W** e **Alt 861,60 m**, 156°32' e 27,04 m até o vértice **PLLL-V-03703**, de coordenadas **Lat 25°25'45.232" S, Long 50°31'49.789" W** e **Alt 860,94 m**, 151°26' e 31,33 m até o vértice **PLLL-V-03704**, de coordenadas **Lat 25°25'46.126" S, Long 50°31'49.253" W** e **Alt 860,17 m**, 147°16' e 34,17 m até o vértice **PLLL-V-03705**, de coordenadas **Lat 25°25'47.060" S, Long 50°31'48.592" W** e **Alt 858,41 m**, 149°12' e 49,90 m até o vértice **PLLL-V-03706**, de coordenadas **Lat 25°25'48.453" S, Long 50°31'47.678" W** e **Alt 855,13 m**, 149°29' e 44,44 m até o vértice **PLLL-V-03707**, de coordenadas **Lat**



**PREFEITURA MUNICIPAL DE FERNANDES
PINHEIRO**

Estado do Paraná

E-MAIL: prefeitura@fernandespinheiro.pr.gov.br

Avenida Remis João Loss, 600 Centro Fernandes Pinheiro

CNPJ 01619323/0001-20 FONE/FAX (042) 3459-1109 CEP 84535-000

25°25'49.697" S, Long 50°31'46.871" W e Alt 854,12 m, 150°00' e 47,90 m até o vértice PLLL-V-03708, de coordenadas Lat 25°25'51.045" S, Long 50°31'46.014" W e Alt 853,78 m, 147°05' e 34,42 m até o vértice PLLL-V-03709, de coordenadas Lat 25°25'51.984" S, Long 50°31'45.345" W e Alt 854,12 m, 143°02' e 25,57 m até o vértice PLLL-V-03710, de coordenadas Lat 25°25'52.648" S, Long 50°31'44.795" W e Alt 853,19 m, 141°18' e 44,79 m até o vértice PLLL-V-03711, de coordenadas Lat 25°25'53.784" S, Long 50°31'43.793" W e Alt 850,36 m, 140°04' e 44,90 m até o vértice PLLL-V-03712, de coordenadas Lat 25°25'54.903" S, Long 50°31'42.762" W e Alt 847,86 m, 143°34' e 33,47 m até o vértice PLLL-V-03713, de coordenadas Lat 25°25'55.778" S, Long 50°31'42.051" W e Alt 847,51 m, 148°01' e 30,08 m até o vértice PLLL-V-03714, de coordenadas Lat 25°25'56.607" S, Long 50°31'41.481" W e Alt 848,19 m, 141°44' e 28,61 m até o vértice PLLL-V-03715, de coordenadas Lat 25°25'57.337" S, Long 50°31'40.847" W e Alt 849,92 m, 137°41' e 33,63 m até o vértice PLLL-V-03716, de coordenadas Lat 25°25'58.145" S, Long 50°31'40.037" W e Alt 852,09 m, 144°55' e 19,06 m até o vértice PLLL-V-03717, de coordenadas Lat 25°25'58.652" S, Long 50°31'39.645" W e Alt 851,88 m, 150°42' e 23,82 m até o vértice PLLL-V-03718, de coordenadas Lat 25°25'59.327" S, Long 50°31'39.228" W e Alt 851,00 m, 155°15' e 53,17 m até o vértice PLLL-V-03719, de coordenadas Lat 25°26'00.896" S, Long 50°31'38.432" W e Alt 849,92 m, 152°34' e 29,37 m até o vértice PLLL-V-03720, de coordenadas Lat 25°26'01.743" S, Long 50°31'37.948" W e Alt 849,67 m, 148°31' e 52,83 m até o vértice PLLL-V-03721, de coordenadas Lat 25°26'03.207" S, Long 50°31'36.961" W e Alt 849,83



**PREFEITURA MUNICIPAL DE FERNANDES
PINHEIRO**

Estado do Paraná

E-MAIL: prefeitura@fernandespinheiro.pr.gov.br
Avenida Remis João Loss, 600 Centro Fernandes Pinheiro
CNPJ 01619323/0001-20 FONE/FAX (042) 3459-1109 CEP 84535-000

m, 154°47' e 26,84 m até o vértice **PLLL-V-03722**, de coordenadas **Lat 25°26'03.996" S, Long 50°31'36.552" W** e **Alt 850,08 m**, 160°16' e 36,03 m até o vértice **PLLL-V-03723**, de coordenadas **Lat 25°26'05.098" S, Long 50°31'36.117" W** e **Alt 849,83 m**, 161°01' e 43,22 m até o vértice **PLLL-V-03724**, de coordenadas **Lat 25°26'06.426" S, Long 50°31'35.614" W** e **Alt 849,54 m**, 170°31' e 7,64 m até o vértice **PLLL-V-03725**, de coordenadas **Lat 25°26'06.671" S, Long 50°31'35.569" W** e **Alt 849,45 m**, situado no limite da propriedade de **WADISLAU KASPRZAK** e **WANDA MARLI WOJCIK KASPRZAK**, matrícula 7246 e da propriedade de **WADISLAU KASPRZAK** e **WANDA MARLI WOJCIK KASPRZAK**, matrícula 7245 e no(a) **FAIXA DE DOMÍNIO DA SERVIDÃO DE PASSAGEM DA ESTRADA RURAL**; deste, segue confrontando com **WADISLAU KASPRZAK** e **WANDA MARLI WOJCIK KASPRZAK**, matrícula 7245, no azimute de 216°41' e distância de 20,77 m até o vértice **PLLL-V-03726**, de coordenadas **Lat 25°26'07.212" S, Long 50°31'36.013" W** e **Alt 849,45 m**, situado no limite da propriedade de **WADISLAU KASPRZAK** e **WANDA MARLI WOJCIK KASPRZAK**, matrícula 7245 e da propriedade de **WADISLAU KASPRZAK** e **WANDA MARLI WOJCIK KASPRZAK**, matrícula 7246 e no(a) **FAIXA DE DOMÍNIO DA SERVIDÃO DE PASSAGEM DA ESTRADA RURAL**; deste, segue confrontando com **WADISLAU KASPRZAK** e **WANDA MARLI WOJCIK KASPRZAK**, matrícula 7246, com os seguintes azimutes e distâncias: 350°40' e 20,18 m até o vértice **PLLL-V-03727**, de coordenadas **Lat 25°26'06.565" S, Long 50°31'36.130" W** e **Alt 849,54 m**, 341°02' e 42,50 m até o vértice **PLLL-V-03728**, de coordenadas **Lat 25°26'05.259" S, Long 50°31'36.624" W**



**PREFEITURA MUNICIPAL DE FERNANDES
PINHEIRO**


Estado do Paraná

E-MAIL: prefeitura@fernandespinheiro.pr.gov.br

Avenida Remis João Loss, 600 Centro Fernandes Pinheiro

CNPJ 01619323/0001-20 FONE/FAX (042) 3459-1109 CEP 84535-000

e Alt 849,83 m, 340°17' e 35,21 m até o vértice PLLL-V-03729, de coordenadas Lat 25°26'04.182" S, Long 50°31'37.049" W e Alt 850,08 m, 334°44' e 25,28 m até o vértice PLLL-V-03730, de coordenadas Lat 25°26'03.439" S, Long 50°31'37.435" W e Alt 849,83 m, 328°32' e 52,53 m até o vértice PLLL-V-03731, de coordenadas Lat 25°26'01.983" S, Long 50°31'38.416" W e Alt 849,67 m, 332°37' e 30,26 m até o vértice PLLL-V-03732, de coordenadas Lat 25°26'01.110" S, Long 50°31'38.914" W e Alt 849,92 m, 335°16' e 52,92 m até o vértice PLLL-V-03733, de coordenadas Lat 25°25'59.548" S, Long 50°31'39.706" W e Alt 851,00 m, 330°38' e 22,46 m até o vértice PLLL-V-03734, de coordenadas Lat 25°25'58.912" S, Long 50°31'40.100" W e Alt 851,88 m, 324°56' e 17,37 m até o vértice PLLL-V-03735, de coordenadas Lat 25°25'58.450" S, Long 50°31'40.457" W e Alt 852,09 m, 317°39' e 33,19 m até o vértice PLLL-V-03736, de coordenadas Lat 25°25'57.653" S, Long 50°31'41.257" W e Alt 849,92 m, 321°45' e 29,98 m até o vértice PLLL-V-03737, de coordenadas Lat 25°25'56.888" S, Long 50°31'41.921" W e Alt 848,19 m, 328°03' e 30,32 m até o vértice PLLL-V-03738, de coordenadas Lat 25°25'56.052" S, Long 50°31'42.495" W e Alt 847,51 m, 323°34' e 32,43 m até o vértice PLLL-V-03739, de coordenadas Lat 25°25'55.204" S, Long 50°31'43.184" W e Alt 847,86 m, 320°04' e 44,59 m até o vértice PLLL-V-03740, de coordenadas Lat 25°25'54.093" S, Long 50°31'44.208" W e Alt 850,36 m, 321°16' e 45,17 m até o vértice PLLL-V-03741, de coordenadas Lat 25°25'52.948" S, Long 50°31'45.219" W e Alt 853,19 m, 323°01' e 26,35 m até o vértice PLLL-V-03742, de coordenadas Lat 25°25'52.264" S, Long 50°31'45.786" W e Alt 854,12 m, 327°09' e 35,35 m até o vértice PLLL-




**PREFEITURA MUNICIPAL DE FERNANDES
PINHEIRO**

Estado do Paraná

E-MAIL: prefeitura@fernandespinheiro.pr.gov.br
Avenida Remis João Loss, 600 Centro Fernandes Pinheiro
CNPJ 01619323/0001-20 FONE/FAX (042) 3459-1109 CEP 84535-000

V-03743, de coordenadas Lat 25°25'51.299" S, Long 50°31'46.472" W e Alt 853,78 m, 330°00' e 48,19 m até o vértice PLLL-V-03744, de coordenadas Lat 25°25'49.943" S, Long 50°31'47.334" W e Alt 854,12 m, 329°29' e 44,37 m até o vértice PLLL-V-03745, de coordenadas Lat 25°25'48.701" S, Long 50°31'48.140" W e Alt 855,13 m, 329°12' e 49,58 m até o vértice PLLL-V-03746, de coordenadas Lat 25°25'47.317" S, Long 50°31'49.048" W e Alt 858,41 m, 327°15' e 34,47 m até o vértice PLLL-V-03747, de coordenadas Lat 25°25'46.375" S, Long 50°31'49.715" W e Alt 860,17 m, 331°26' e 32,55 m até o vértice PLLL-V-03748, de coordenadas Lat 25°25'45.446" S, Long 50°31'50.272" W e Alt 860,94 m, 336°32' e 28,22 m até o vértice PLLL-V-03749, de coordenadas Lat 25°25'44.605" S, Long 50°31'50.674" W e Alt 861,60 m, 340°20' e 33,40 m até o vértice PLLL-V-03750, de coordenadas Lat 25°25'43.583" S, Long 50°31'51.076" W e Alt 862,26 m, 340°13' e 36,17 m até o vértice PLLL-V-03751, de coordenadas Lat 25°25'42.477" S, Long 50°31'51.514" W e Alt 863,91 m, 334°37' e 64,04 m até o vértice PLLL-V-03752, de coordenadas Lat 25°25'40.597" S, Long 50°31'52.496" W e Alt 862,61 m, 337°43' e 39,01 m até o vértice PLLL-V-03753, de coordenadas Lat 25°25'39.424" S, Long 50°31'53.025" W e Alt 862,63 m, 336°16' e 46,76 m até o vértice PLLL-V-03754, de coordenadas Lat 25°25'38.033" S, Long 50°31'53.698" W e Alt 862,84 m, 330°35' e 41,72 m até o vértice PLLL-V-03755, de coordenadas Lat 25°25'36.852" S, Long 50°31'54.431" W e Alt 861,61 m, 334°08' e 20,31 m até o vértice PLLL-V-03756, de coordenadas Lat 25°25'36.258" S, Long 50°31'54.748" W e Alt 860,85 m, 342°49' e 22,71 m até o vértice PLLL-V-03757, de coordenadas Lat 25°25'35.553" S, Long



**PREFEITURA MUNICIPAL DE FERNANDES
PINHEIRO**

Estado do Paraná

E-MAIL: prefeitura@fernandespinheiro.pr.gov.br

Avenida Remis João Loss, 600 Centro Fernandes Pinheiro

CNPJ 01619323/0001-20 FONE/FAX (042) 3459-1109 CEP 84535-000

50°31'54.988" W e Alt 860,10 m, 352°14' e 38,08 m até o vértice PLLL-V-03758, de coordenadas Lat 25°25'34.327" S, Long 50°31'55.172" W e Alt 858,53 m, 352°08' e 28,21 m até o vértice PLLL-V-03759, de coordenadas Lat 25°25'33.419" S, Long 50°31'55.310" W e Alt 857,21 m, 343°21' e 28,59 m até o vértice PLLL-V-03760, de coordenadas Lat 25°25'32.529" S, Long 50°31'55.603" W e Alt 856,33 m, 335°34' e 35,08 m até o vértice PLLL-V-03761, de coordenadas Lat 25°25'31.491" S, Long 50°31'56.122" W e Alt 855,21 m, 326°57' e 24,96 m até o vértice PLLL-V-03762, de coordenadas Lat 25°25'30.811" S, Long 50°31'56.609" W e Alt 854,37 m, 324°51' e 26,95 m até o vértice PLLL-V-03763, de coordenadas Lat 25°25'30.095" S, Long 50°31'57.164" W e Alt 853,34 m, 333°18' e 30,42 m até o vértice PLLL-V-03764, de coordenadas Lat 25°25'29.212" S, Long 50°31'57.653" W e Alt 852,40 m, 337°21' e 26,28 m até o vértice PLLL-V-03765, de coordenadas Lat 25°25'28.424" S, Long 50°31'58.015" W e Alt 851,82 m, 339°53' e 18,29 m até o vértice PLLL-V-03766, de coordenadas Lat 25°25'27.866" S, Long 50°31'58.240" W e Alt 851,45 m, 346°51' e 18,80 m até o vértice PLLL-V-03767, de coordenadas Lat 25°25'27.271" S, Long 50°31'58.393" W e Alt 851,09 m, 353°31' e 17,62 m até o vértice PLLL-V-03768, de coordenadas Lat 25°25'26.702" S, Long 50°31'58.464" W e Alt 850,78 m, 356°50' e 5,06 m até o vértice PLLL-V-03637, de coordenadas Lat 25°25'26.538" S, Long 50°31'58.474" W e Alt 850,38 m, situado no limite da propriedade de WADISLAU KASPRZAK e WANDA MARLI WOJCIK KASPRZAK, matrícula 7248 e da propriedade de WADISLAU KASPRZAK e WANDA MARLI WOJCIK KASPRZAK, matrícula 7246 e no(a) FAIXA DE DOMÍNIO DA SERVIDÃO DE



**PREFEITURA MUNICIPAL DE FERNANDES
PINHEIRO**

Estado do Paraná

E-MAIL: prefeitura@fernandespinheiro.pr.gov.br
Avenida Remis João Loss, 600 Centro Fernandes Pinheiro
CNPJ 01619323/0001-20 FONE/FAX (042) 3459-1109 CEP 84535-000

PASSAGEM DA ESTRADA RURAL; deste, segue confrontando com WADISLAU KASPRZAK e WANDA MARLI WOJCIK KASPRZAK, matrícula 7248, no azimute de 39°59' e distância de 24,18 m até o vértice **PLLL-V-03636** ponto inicial da descrição deste perímetro. Todas as coordenadas aqui descritas estão georreferenciadas ao SGB, e encontram-se representadas no Sistema Geodésico, tendo como datum o **SIRGAS2000**. Todos os azimutes e distâncias, área e perímetro foram calculados no plano de projeção SGL.

III - área de 1,5686 hectares, de propriedade dos Srs. WADISLAU KASPRZAK, brasileiro, agricultor, portador da C.I.RG nº 1690353 SSP/PR, inscrito no CPF/MF sob nº 004.497.689-53 e sua esposa WANDA MARLI WOJCIK KASPRZAK, brasileira, agricultora, portadora da C.I.RG nº 525.416-7 SSP/PR, inscrita no CPF/MF sob nº 353.147.619-04, e compreendida no imóvel objeto da matrícula imobiliária nº 7.248 do Cartório de Registro de Imóveis da Comarca de Teixeira Soares, Estado do Paraná, contendo a seguinte caracterização e delimitação: Inicia-se a descrição deste perímetro no vértice **PLLL-V-03682**, de coordenadas **Lat 25°24'57.766" S, Long 50°32'03.250" W e Alt 815,71 m**, situado no limite da propriedade de WADISLAU KASPRZAK e WANDA MARLI WOJCIK KASPRZAK, matrícula 7248 e no(a) FAIXA DE DOMÍNIO DA SERVIDÃO DE PASSAGEM DA ESTRADA RURAL e no(a) FAIXA DE DOMÍNIO DA PR - 438 - TRECHO SRE 2021 - 438S0020EPR de ACESSO Á FERNANDES PINHEIRO PARA TEIXEIRA SOARES (A) localizado a 15,00 metros ortogonal ao eixo da rodovia PR 438 - KM 7+371m, lado direito; deste, segue pelo(a) FAIXA DE DOMÍNIO DA PR - 438, no azimute de 108°48' e distância de 15,18 m



**PREFEITURA MUNICIPAL DE FERNANDES
PINHEIRO**

Estado do Paraná

E-MAIL: prefeitura@fernandespinheiro.pr.gov.br

Avenida Remís João Loss, 600 Centro Fernandes Pinheiro

CNPJ 01619323/0001-20 FONE/FAX (042) 3459-1109 CEP 84535-000

até o vértice PLLL-V-03591, de coordenadas **Lat 25°24'57.925" S, Long 50°32'02.736" W** e **Alt 815,71 m**, situado no limite da propriedade de WADISLAU KASPRZAK e WANDA MARLI WOJCIK KASPRZAK, matrícula 7248 e no(a) FAIXA DE DOMÍNIO DA PR – 438 - TRECHO SRE 2021 - 438S0020EPR de ACESSO À FERNANDES PINHEIRO PARA TEIXEIRA SOARES (A), localizado a 15,00 metros ortogonal ao eixo da rodovia PR 438 - KM 7+386,18m, lado direito e no(a) FAIXA DE DOMÍNIO DA SERVIDÃO DE PASSAGEM DA ESTRADA RURAL; deste, segue pelo(a) FAIXA DE DOMÍNIO DA SERVIDÃO DE PASSAGEM DA ESTRADA RURAL, confrontando com WADISLAU KASPRZAK e WANDA MARLI WOJCIK KASPRZAK, matrícula 7248, com os seguintes azimutes e distâncias: 207°24' e 22,53 m até o vértice PLLL-V-03592, de coordenadas **Lat 25°24'58.575" S, Long 50°32'03.107" W** e **Alt 817,46 m**, 216°14' e 14,65 m até o vértice PLLL-V-03593, de coordenadas **Lat 25°24'58.959" S, Long 50°32'03.417" W** e **Alt 818,39 m**, 221°25' e 32,06 m até o vértice PLLL-V-03594, de coordenadas **Lat 25°24'59.740" S, Long 50°32'04.176" W** e **Alt 820,24 m**, 222°11' e 38,83 m até o vértice PLLL-V-03595, de coordenadas **Lat 25°25'00.675" S, Long 50°32'05.109" W** e **Alt 822,36 m**, 221°21' e 38,62 m até o vértice PLLL-V-03596, de coordenadas **Lat 25°25'01.617" S, Long 50°32'06.022" W** e **Alt 824,56 m**, 221°36' e 39,06 m até o vértice PLLL-V-03597, de coordenadas **Lat 25°25'02.566" S, Long 50°32'06.950" W** e **Alt 827,18 m**, 222°10' e 34,59 m até o vértice PLLL-V-03598, de coordenadas **Lat 25°25'03.399" S, Long 50°32'07.781" W** e **Alt 829,70 m**, 222°42' e 28,35 m até o vértice PLLL-V-03599, de coordenadas **Lat 25°25'04.076" S, Long 50°32'08.469" W** e **Alt 831,77**



**PREFEITURA MUNICIPAL DE FERNANDES
PINHEIRO**

Estado do Paraná

E-MAIL: prefeitura@fernandespinheiro.pr.gov.br

Avenida Remis João Loss, 600 Centro Fernandes Pinheiro

CNPJ 01619323/0001-20 FONE/FAX (042) 3459-1109 CEP 84535-000

m, 217°18' e 10,56 m até o vértice **PLLL-V-03600**, de coordenadas **Lat 25°25'04.349" S, Long 50°32'08.698" W e Alt 832,50 m**, 203°00' e 10,30 m até o vértice **PLLL-V-03601**, de coordenadas **Lat 25°25'04.657" S, Long 50°32'08.842" W e Alt 833,09 m**, 188°22' e 9,02 m até o vértice **PLLL-V-03602**, de coordenadas **Lat 25°25'04.947" S, Long 50°32'08.889" W e Alt 833,49 m**, 173°52' e 7,86 m até o vértice **PLLL-V-03603**, de coordenadas **Lat 25°25'05.201" S, Long 50°32'08.859" W e Alt 833,74 m**, 159°46' e 9,54 m até o vértice **PLLL-V-03604**, de coordenadas **Lat 25°25'05.492" S, Long 50°32'08.741" W e Alt 833,93 m**, 143°07' e 12,39 m até o vértice **PLLL-V-03605**, de coordenadas **Lat 25°25'05.814" S, Long 50°32'08.475" W e Alt 834,09 m**, 132°10' e 6,37 m até o vértice **PLLL-V-03606**, de coordenadas **Lat 25°25'05.953" S, Long 50°32'08.306" W e Alt 834,19 m**, 126°35' e 18,80 m até o vértice **PLLL-V-03607**, de coordenadas **Lat 25°25'06.317" S, Long 50°32'07.766" W e Alt 834,41 m**, 117°45' e 26,63 m até o vértice **PLLL-V-03608**, de coordenadas **Lat 25°25'06.720" S, Long 50°32'06.923" W e Alt 834,67 m**, 118°50' e 28,40 m até o vértice **PLLL-V-03609**, de coordenadas **Lat 25°25'07.165" S, Long 50°32'06.033" W e Alt 835,02 m**, 124°58' e 18,15 m até o vértice **PLLL-V-03610**, de coordenadas **Lat 25°25'07.503" S, Long 50°32'05.501" W e Alt 835,25 m**, 129°46' e 18,47 m até o vértice **PLLL-V-03611**, de coordenadas **Lat 25°25'07.887" S, Long 50°32'04.993" W e Alt 835,49 m**, 136°44' e 21,21 m até o vértice **PLLL-V-03612**, de coordenadas **Lat 25°25'08.389" S, Long 50°32'04.473" W e Alt 835,91 m**, 148°16' e 15,52 m até o vértice **PLLL-V-03613**, de coordenadas **Lat 25°25'08.818" S, Long 50°32'04.181" W e Alt 836,30 m**, 152°46' e 28,10 m até o vértice **PLLL-V-03614**, de




**PREFEITURA MUNICIPAL DE FERNANDES
PINHEIRO**

Estado do Paraná

E-MAIL: prefeitura@fernandespinheiro.pr.gov.br
Avenida Remís João Loss, 600 Centro Fernandes Pinheiro
CNPJ 01619323/0001-20 FONE/FAX (042) 3459-1109 CEP 84535-000

coordenadas Lat 25°25'09.630" S, Long 50°32'03.721" W e Alt 837,50 m, 150°04' e 21,13 m até o vértice PLLL-V-03615, de coordenadas Lat 25°25'10.225" S, Long 50°32'03.344" W e Alt 838,85 m, 157°12' e 21,43 m até o vértice PLLL-V-03616, de coordenadas Lat 25°25'10.867" S, Long 50°32'03.047" W e Alt 839,95 m, 162°31' e 22,62 m até o vértice PLLL-V-03617, de coordenadas Lat 25°25'11.568" S, Long 50°32'02.804" W e Alt 841,14 m, 156°59' e 19,02 m até o vértice PLLL-V-03618, de coordenadas Lat 25°25'12.137" S, Long 50°32'02.538" W e Alt 842,17 m, 144°42' e 15,91 m até o vértice PLLL-V-03619, de coordenadas Lat 25°25'12.559" S, Long 50°32'02.209" W e Alt 843,02 m, 138°52' e 14,91 m até o vértice PLLL-V-03620, de coordenadas Lat 25°25'12.924" S, Long 50°32'01.858" W e Alt 843,56 m, 136°52' e 24,41 m até o vértice PLLL-V-03621, de coordenadas Lat 25°25'13.503" S, Long 50°32'01.261" W e Alt 844,23 m, 138°36' e 30,73 m até o vértice PLLL-V-03622, de coordenadas Lat 25°25'14.252" S, Long 50°32'00.534" W e Alt 844,93 m, 143°32' e 25,02 m até o vértice PLLL-V-03623, de coordenadas Lat 25°25'14.906" S, Long 50°32'00.002" W e Alt 844,52 m, 153°12' e 16,00 m até o vértice PLLL-V-03624, de coordenadas Lat 25°25'15.370" S, Long 50°31'59.744" W e Alt 843,99 m, 162°07' e 15,30 m até o vértice PLLL-V-03625, de coordenadas Lat 25°25'15.843" S, Long 50°31'59.576" W e Alt 843,53 m, 164°06' e 42,27 m até o vértice PLLL-V-03626, de coordenadas Lat 25°25'17.164" S, Long 50°31'59.162" W e Alt 842,26 m, 163°29' e 32,65 m até o vértice PLLL-V-03627, de coordenadas Lat 25°25'18.181" S, Long 50°31'58.830" W e Alt 842,20 m, 162°53' e 26,21 m até o vértice PLLL-V-03628, de coordenadas Lat 25°25'18.995" S, Long 50°31'58.554" W




**PREFEITURA MUNICIPAL DE FERNANDES
PINHEIRO**

Estado do Paraná

E-MAIL: prefeitura@fernandespinheiro.pr.gov.br
Avenida Remís João Loss, 600 Centro Fernandes Pinheiro
CNPJ 01619323/0001-20 FONE/FAX (042) 3459-1109 CEP 84535-000

e Alt 842,43 m, 162°41' e 22,82 m até o vértice PLLL-V-03629, de coordenadas Lat 25°25'19.703" S, Long 50°31'58.311" W e Alt 842,70 m, 164°40' e 25,91 m até o vértice PLLL-V-03630, de coordenadas Lat 25°25'20.515" S, Long 50°31'58.066" W e Alt 843,09 m, 173°25' e 19,30 m até o vértice PLLL-V-03631, de coordenadas Lat 25°25'21.138" S, Long 50°31'57.987" W e Alt 843,43 m, 179°32' e 24,65 m até o vértice PLLL-V-03632, de coordenadas Lat 25°25'21.939" S, Long 50°31'57.980" W e Alt 844,36 m, 177°42' e 41,80 m até o vértice PLLL-V-03633, de coordenadas Lat 25°25'23.296" S, Long 50°31'57.920" W e Alt 847,01 m, 178°06' e 25,40 m até o vértice PLLL-V-03634, de coordenadas Lat 25°25'24.121" S, Long 50°31'57.890" W e Alt 848,33 m, 180°14' e 33,05 m até o vértice PLLL-V-03635, de coordenadas Lat 25°25'25.195" S, Long 50°31'57.895" W e Alt 849,65 m, 181°36' e 22,81 m até o vértice PLLL-V-03636, de coordenadas Lat 25°25'25.936" S, Long 50°31'57.918" W e Alt 850,38 m, situado no limite da propriedade de WADISLAU KASPRZAK e WANDA MARLI WOJCIK KASPRZAK, matrícula 7248 e da propriedade de WADISLAU KASPRZAK e WANDA MARLI WOJCIK KASPRZAK, matrícula 7246 e no(a) FAIXA DE DOMÍNIO DA SERVIDÃO DE PASSAGEM DA ESTRADA RURAL; deste, segue confrontando com WADISLAU KASPRZAK e WANDA MARLI WOJCIK KASPRZAK, matrícula 7246, no azimute de 219°59' e distância de 24,18 m até o vértice PLLL-V-03637, de coordenadas Lat 25°25'26.538" S, Long 50°31'58.474" W e Alt 850,38 m, situado no limite da propriedade de WADISLAU KASPRZAK e WANDA MARLI WOJCIK KASPRZAK, matrícula 7246 e da propriedade de WADISLAU KASPRZAK e WANDA MARLI WOJCIK KASPRZAK,




**PREFEITURA MUNICIPAL DE FERNANDES
PINHEIRO**

Estado do Paraná

E-MAIL: prefeitura@fernandespinheiro.pr.gov.br
Avenida Remis João Loss, 600 Centro Fernandes Pinheiro
CNPJ 01619323/0001-20 FONE/FAX (042) 3459-1109 CEP 84535-000

matrícula 7248 e no(a) FAIXA DE DOMÍNIO DA SERVIDÃO DE PASSAGEM DA ESTRADA RURAL; deste, segue confrontando com WADISLAU KASPRZAK e WANDA MARLI WOJCIK KASPRZAK, matrícula 7248, com os seguintes azimutes e distâncias: 1°36' e 41,59 m até o vértice PLLL-V-03638, de coordenadas Lat 25°25'25.187" S, Long 50°31'58.432" W e Alt 849,65 m, 0°14' e 32,59 m até o vértice PLLL-V-03639, de coordenadas Lat 25°25'24.128" S, Long 50°31'58.427" W e Alt 848,33 m, 358°05' e 25,07 m até o vértice PLLL-V-03640, de coordenadas Lat 25°25'23.314" S, Long 50°31'58.457" W e Alt 847,01 m, 357°42' e 42,01 m até o vértice PLLL-V-03641, de coordenadas Lat 25°25'21.950" S, Long 50°31'58.517" W e Alt 844,36 m, 359°35' e 24,07 m até o vértice PLLL-V-03642, de coordenadas Lat 25°25'21.168" S, Long 50°31'58.523" W e Alt 843,43 m, 353°20' e 17,35 m até o vértice PLLL-V-03643, de coordenadas Lat 25°25'20.608" S, Long 50°31'58.595" W e Alt 843,09 m, 344°43' e 24,50 m até o vértice PLLL-V-03644, de coordenadas Lat 25°25'19.840" S, Long 50°31'58.826" W e Alt 842,70 m, 342°39' e 22,60 m até o vértice PLLL-V-03645, de coordenadas Lat 25°25'19.139" S, Long 50°31'59.067" W e Alt 842,43 m, 342°53' e 26,31 m até o vértice PLLL-V-03646, de coordenadas Lat 25°25'18.322" S, Long 50°31'59.344" W e Alt 842,20 m, 343°30' e 32,80 m até o vértice PLLL-V-03647, de coordenadas Lat 25°25'17.300" S, Long 50°31'59.677" W e Alt 842,26 m, 344°04' e 42,08 m até o vértice PLLL-V-03648, de coordenadas Lat 25°25'15.985" S, Long 50°32'00.090" W e Alt 843,53 m, 342°09' e 13,87 m até o vértice PLLL-V-03649, de coordenadas Lat 25°25'15.556" S, Long 50°32'00.242" W e Alt 843,99 m, 333°13' e 13,58 m até o vértice PLLL-V-03650, de



**PREFEITURA MUNICIPAL DE FERNANDES
PINHEIRO**


Estado do Paraná

E-MAIL: prefeitura@fernandespinheiro.pr.gov.br

Avenida Remis João Loss, 600 Centro Fernandes Pinheiro

CNPJ 01619323/0001-20 FONE/FAX (042) 3459-1109 CEP 84535-000

coordenadas Lat 25°25'15.162" S, Long 50°32'00.461" W e Alt 844,52 m, 323°31' e 23,08 m até o vértice PLLL-V-03651, de coordenadas Lat 25°25'14.559" S, Long 50°32'00.952" W e Alt 844,93 m, 318°37' e 29,86 m até o vértice PLLL-V-03652, de coordenadas Lat 25°25'13.831" S, Long 50°32'01.658" W e Alt 844,23 m, 316°52' e 24,45 m até o vértice PLLL-V-03653, de coordenadas Lat 25°25'13.251" S, Long 50°32'02.256" W e Alt 843,56 m, 318°47' e 15,91 m até o vértice PLLL-V-03654, de coordenadas Lat 25°25'12.862" S, Long 50°32'02.631" W e Alt 843,02 m, 324°41' e 18,33 m até o vértice PLLL-V-03655, de coordenadas Lat 25°25'12.376" S, Long 50°32'03.010" W e Alt 842,17 m, 337°00' e 21,40 m até o vértice PLLL-V-03656, de coordenadas Lat 25°25'11.736" S, Long 50°32'03.309" W e Alt 841,14 m, 342°31' e 22,62 m até o vértice PLLL-V-03657, de coordenadas Lat 25°25'11.035" S, Long 50°32'03.552" W e Alt 839,95 m, 337°16' e 19,82 m até o vértice PLLL-V-03658, de coordenadas Lat 25°25'10.441" S, Long 50°32'03.826" W e Alt 838,85 m, 330°01' e 20,53 m até o vértice PLLL-V-03659, de coordenadas Lat 25°25'09.863" S, Long 50°32'04.193" W e Alt 837,50 m, 332°46' e 27,86 m até o vértice PLLL-V-03660, de coordenadas Lat 25°25'09.058" S, Long 50°32'04.649" W e Alt 836,30 m, 328°13' e 13,43 m até o vértice PLLL-V-03661, de coordenadas Lat 25°25'08.687" S, Long 50°32'04.902" W e Alt 835,91 m, 316°48' e 18,78 m até o vértice PLLL-V-03662, de coordenadas Lat 25°25'08.242" S, Long 50°32'05.362" W e Alt 835,49 m, 309°44' e 16,90 m até o vértice PLLL-V-03663, de coordenadas Lat 25°25'07.891" S, Long 50°32'05.827" W e Alt 835,25 m, 304°56' e 16,71 m até o vértice PLLL-V-03664, de coordenadas Lat 25°25'07.580" S, Long 50°32'06.317" W



**PREFEITURA MUNICIPAL DE FERNANDES
PINHEIRO**

Estado do Paraná

E-MAIL: prefeitura@fernandespinheiro.pr.gov.br
Avenida Remis João Loss, 600 Centro Fernandes Pinheiro
CNPJ 01619323/0001-20 FONE/FAX (042) 3459-1109 CEP 84535-000

e Alt 835,02 m, 298°48' e 27,46 m até o vértice PLLL-V-03665, de coordenadas Lat 25°25'07.150" S, Long 50°32'07.178" W e Alt 834,67 m, 297°48' e 27,65 m até o vértice PLLL-V-03666, de coordenadas Lat 25°25'06.731" S, Long 50°32'08.053" W e Alt 834,41 m, 306°40' e 20,66 m até o vértice PLLL-V-03667, de coordenadas Lat 25°25'06.330" S, Long 50°32'08.646" W e Alt 834,19 m, 311°46' e 8,55 m até o vértice PLLL-V-03668, de coordenadas Lat 25°25'06.145" S, Long 50°32'08.874" W e Alt 834,09 m, 323°08' e 16,08 m até o vértice PLLL-V-03669, de coordenadas Lat 25°25'05.727" S, Long 50°32'09.219" W e Alt 833,93 m, 339°55' e 13,60 m até o vértice PLLL-V-03670, de coordenadas Lat 25°25'05.312" S, Long 50°32'09.386" W e Alt 833,74 m, 353°54' e 11,58 m até o vértice PLLL-V-03671, de coordenadas Lat 25°25'04.938" S, Long 50°32'09.430" W e Alt 833,49 m, 8°21' e 12,88 m até o vértice PLLL-V-03672, de coordenadas Lat 25°25'04.524" S, Long 50°32'09.363" W e Alt 833,09 m, 22°58' e 14,11 m até o vértice PLLL-V-03673, de coordenadas Lat 25°25'04.102" S, Long 50°32'09.166" W e Alt 832,50 m, 37°16' e 13,15 m até o vértice PLLL-V-03674, de coordenadas Lat 25°25'03.762" S, Long 50°32'08.881" W e Alt 831,77 m, 42°41' e 28,98 m até o vértice PLLL-V-03675, de coordenadas Lat 25°25'03.070" S, Long 50°32'08.178" W e Alt 829,70 m, 42°10' e 34,47 m até o vértice PLLL-V-03676, de coordenadas Lat 25°25'02.240" S, Long 50°32'07.350" W e Alt 827,18 m, 41°38' e 38,95 m até o vértice PLLL-V-03677, de coordenadas Lat 25°25'01.294" S, Long 50°32'06.424" W e Alt 824,56 m, 41°21' e 38,71 m até o vértice PLLL-V-03678, de coordenadas Lat 25°25'00.350" S, Long 50°32'05.509" W e Alt 822,36 m, 42°11' e 38,83 m até o vértice PLLL-V-



**PREFEITURA MUNICIPAL DE FERNANDES
PINHEIRO**

Estado do Paraná


E-MAIL: prefeitura@fernandespinheiro.pr.gov.br
Avenida Remis João Loss, 600 Centro Fernandes Pinheiro
CNPJ 01619323/0001-20 FONE/FAX (042) 3459-1109 CEP 84535-000

03679, de coordenadas Lat 25°24'59.415" S, Long 50°32'04.576" W e Alt 820,24 m, 41°26' e 31,29 m até o vértice PLLL-V-03680, de coordenadas Lat 25°24'58.653" S, Long 50°32'03.835" W e Alt 818,39 m, 36°13' e 12,82 m até o vértice PLLL-V-03681, de coordenadas Lat 25°24'58.317" S, Long 50°32'03.564" W e Alt 817,46 m, 27°21' e 19,09 m até o vértice PLLL-V-03682 ponto inicial da descrição deste perímetro. Todas as coordenadas aqui descritas estão georreferenciadas ao SGB, e encontram-se representadas no Sistema Geodésico, tendo como datum o SIRGAS2000. Todos os azimutes e distâncias, área e perímetro foram calculados no plano de projeção SGL.

§1º As servidões tratadas neste artigo serão concedidas de forma gratuita, por liberalidade dos proprietários, Srs. WADISLAU KASPRZAK e WANDA MARLI WOJCIK KASPRZAK.

§2º As servidões a serem constituídas serão permanentes e irremovíveis, ressalvado o disposto no artigo 6º da presente Lei.

Art. 4º - Os imóveis, objeto da presente Lei, serão recebidos pelo Município mediante doação com encargo, obrigando-se o Município de Fernandes Pinheiro, em consórcio e conjugação de esforços com os demais Municípios que compõem a Associação dos Municípios do Centro Sul do Paraná - AMCESPAR, e em parceria com o Governo do Estado do Paraná, a construir e operacionalizar empreendimento de relevante interesse social que corresponde exclusivamente em um aeroporto regional (aeródromo civil público), cujas obras deverão ser iniciadas no prazo



**PREFEITURA MUNICIPAL DE FERNANDES
PINHEIRO**

Estado do Paraná

E-MAIL: prefeitura@fernandespinheiro.pr.gov.br

Avenida Remís João Loss, 600 Centro Fernandes Pinheiro

CNPJ 01619323/0001-20 FONE/FAX (042) 3459-1109 CEP 84535-000

máximo de 06 (seis) meses a contar da entrada em vigor da presente Lei, e estarem concluídas até o dia 30 de novembro de 2024.


Parágrafo único. O prazo de conclusão das obras poderá ser prorrogado, uma única vez, por mais seis meses, caso ao final do prazo estabelecido no *caput*, a construção do aeródromo se encontre com porcentagem de evolução superior a 50% (cinquenta por cento).

Art. 5º Fica denominado de “Aeroporto WADISLAU KASPRZAK” o futuro Aeródromo Civil Público a ser construído nos termos desta Lei.

Art. 6º Nas escrituras públicas de doação dos imóveis constará cláusula em que o Município donatário se obriga a atender à finalidade e aos prazos referidos na presente Lei, sob pena de reversão automática dos bens doados ao patrimônio dos Doadores e cancelamento das servidões administrativas instituídas, isentando totalmente os doadores a indenizarem ou ressarcirem quaisquer despesas alusivas as obras e/ou benfeitorias no imóvel, realizadas a título do empreendimento.

Art. 7º - O Município de Fernandes Pinheiro obriga-se a:

I – Responder, após formalização da presente doação, perante os Poderes Públicos por todos os tributos incidentes sobre os imóveis doados e por qualquer outra obrigação que possa ou venha sobre ele incidir;



**PREFEITURA MUNICIPAL DE FERNANDES
PINHEIRO**

Estado do Paraná

E-MAIL: prefeitura@fernandespinheiro.pr.gov.br

Avenida Remís João Loss, 600 Centro Fernandes Pinheiro

CNPJ 01619323/0001-20 FONE/FAX (042) 3459-1109 CEP 84535-000

II – Satisfazer todas as despesas decorrentes da presente doação e instituição de servidão administrativa, inclusive as de registro das competentes escrituras públicas de doação e de instituição de servidão;


Art. 8º - Faz parte integrante da presente Lei, os mapas e memoriais descritivos das áreas doadas e das áreas servientes, matrículas, carta de intenção dos Municípios da AMCESPAR, bem como projeto preliminar do empreendimento.

Art. 9º. – Revogadas as disposições em contrário, esta Lei entrará em vigor na data da sua publicação.

Gabinete da Prefeita Municipal de Fernandes Pinheiro, em 22 de maio de 2023.


CLEONICE APARECIDA KUFENER SCHUCK

Prefeita Municipal



**PREFEITURA MUNICIPAL DE FERNANDES
PINHEIRO**

Estado do Paraná

E-MAIL: prefeitura@fernandespinheiro.pr.gov.br

Avenida Remís João Loss, 600 Centro Fernandes Pinheiro

CNPJ 01619323/0001-20 FONE/FAX (042) 3459-1109 CEP 84535-000

JUSTIFICATIVA AO PROJETO DE LEI Nº 10/2023

Nobres Vereadores.


Ilustre Presidente.

Segue à apreciação dessa Colenda Câmara Municipal projeto que autoriza o Município a receber em doação com encargo imóveis rurais a serem desmembrados dos imóveis objeto das matrículas imobiliárias nºs 7.245 e 7.246 do Cartório de Registro de Imóveis da Comarca de Teixeira Soares, Estado do Paraná, bem como instituir servidão administrativa sobre áreas incidentes sobre os imóveis objeto das matrículas imobiliárias nºs 7.245, 7.246 e 7.248 do Cartório de Registro de Imóveis da Comarca de Teixeira Soares, Estado do Paraná.

Importante ressaltar que almejamos com as áreas objeto da pretensa doação e instituição de servidão, construir e operacionalizar empreendimento de relevante interesse social consistente em um aeroporto regional (aeródromo civil público).

Os imóveis objeto da presente doação já contam com um pequeno aeroporto particular, o qual será totalmente remodelado e ampliado a fim de possibilitar a realização de voos comerciais e regulares.

Referida iniciativa contará com o apoio e investimento de todos os Municípios que compõem a Associação dos Municípios do Centro



**PREFEITURA MUNICIPAL DE FERNANDES
PINHEIRO**

Estado do Paraná

E-MAIL: prefeitura@fernandespinheiro.pr.gov.br
Avenida Remis João Loss, 600 Centro Fernandes Pinheiro
CNPJ 01619323/0001-20 FONE/FAX (042) 3459-1109 CEP 84535-000

Sul do Paraná - AMCESPAR, e será alavancada com recursos oriundos de parceria a ser firmada com o Governo do Estado do Paraná.


Esse grandioso empreendimento será, sem dúvida, uma porta de entrada para uma série de outros investimentos na região.

A construção de um aeroporto, que é uma das principais infraestruturas de transporte, terá impacto direto sobre a eficiência econômica da nossa região, ao prover agilidade e possibilitar o transporte aéreo de curta e longa distância.

É um empreendimento que trará um novo dinamismo para a região da AMCESPAR. Será uma virada de chave no desenvolvimento econômico da região.

Um investimento estruturante do ponto de vista econômico, melhorando brutalmente a logística de toda a região, fator decisivo para atrair novos investimentos empresariais e industriais, além e possibilitar o desenvolvimento do setor turístico.

Esse futuro aeródromo está sendo denominado de “Aeroporto WADISLAU KASPRZAK”, por duas razões. Primeiro em função da doação dos imóveis que será efetivada pelo Sr. WADISLAU KASPRZAK para a construção do Aeroporto. E segundo em razão de toda a sua trajetória na aviação.



**PREFEITURA MUNICIPAL DE FERNANDES
PINHEIRO**

Estado do Paraná

E-MAIL: prefeitura@fernandespinheiro.pr.gov.br

Avenida Remis João Loss, 600 Centro Fernandes Pinheiro

CNPJ 01619323/0001-20 FONE/FAX (042) 3459-1109 CEP 84535-000


Vale destacar que o Sr. WADISLAU KASPRZAK foi um dos idealizadores e fundadores, em 10/11/1943, do Aeroclube de Irati.

Com a criação do Aeroclube e também com o aeródromo liberado para uso, participou de várias atividades recreativas e comerciais, além de eventos aeronáuticos com diversos vôos realizados por amigos e demais integrantes para vários lugares, incentivando assim o desenvolvimento da região.

O Aeroclube passou por diversas condições e interações tanto com a comunidade como também com a prefeitura.

Após vários anos de atividade e pelo desenvolvimento industrial da região foi solicitado a doação do aeródromo para a cidade de Irati, a qual motivada pelo Prefeito Rodrigo Hilgemberg e demais empresários inclusive pelo Sr. Wadislau Kasprzak, para que se instala-se a empresa Siemens no local onde era o aeródromo e também onde ficava o Aeroclube de Irati o qual como único de direito para fazê-lo seria Wadislau Kasprzak .

A doação foi concluída com algumas exigências citadas na Lei nº 1413 PMI a qual ainda se encontra a fazer pelos dignos prefeitos posteriores para que o Aeroclube tenha condições de continuidade e desenvolvimento na região.



**PREFEITURA MUNICIPAL DE FERNANDES
PINHEIRO**

Estado do Paraná

E-MAIL: prefeitura@fernandespinheiro.pr.gov.br
Avenida Remis João Loss, 600 Centro Fernandes Pinheiro
CNPJ 01619323/0001-20 FONE/FAX (042) 3459-1109 CEP 84535-000

Após esta reuniram-se várias pessoas as quais contribuíram também para que juntos fosse construído um novo aeródromo na região pois não houve continuidade por parte dos prefeitos a execução da Lei 1413 no seu inteiro teor.

Sendo assim novamente o Sr. Wadislau Kasprzak cedeu uma área para uma implantação de aeródromo privado no município de Fernandes Pinheiro, na Fazenda Xanadu, que é atualmente utilizado pela região sem custo.

Neste aeródromo também já foram feitos vários eventos ligados a aviação como pulverização, apoio de escolas de aviação e voos públicos e privados, eventos de aerodelismo e paraquedismo na região.

Em síntese, essa é a rica trajetória do Sr. Wadislau Kasprzak na aviação, suficiente para que lhe seja concedido o nome ao futuro Aeródromo.

Pelas razões ora explanadas, esperamos ter justificado o presente Projeto, pelo que acreditamos merecer parecer e voto favorável de todos os Nobres Pares.

Gabinete da Prefeita Municipal, em 22 de maio de 2023.


CLEONICE APARECIDA KUFENER SCHUCK

Prefeita Municipal

**MINISTÉRIO DO DESENVOLVIMENTO AGRÁRIO – MDA
INSTITUTO NACIONAL DE COLONIZAÇÃO E REFORMA AGRÁRIA – INCRA
PARANÁ - SR-09**

MEMORIAL DESCRITIVO

Imóvel: **XANADU ADM**

Proprietário: **WADISLAU KASPRZAK**

Comarca: **TEIXEIRA SOARES** Circunscrição: **MUNICÍPIO DE TEXEIRA SOARES.**

Município: **FERNANDES PINHEIRO** UF: **PR**

Matrícula: **7245 - ÁREA 2** Código SNCR: **709.077.015.164-8**

Área: **17,3347 ha.** Perímetro: **2.480,02 m**

DESCRIÇÃO DO PERÍMETRO

Inicia-se a descrição deste perímetro no vértice **PLLL-M-01230**, de coordenadas **Lat 25°26'11.558" S, Long 50°31'39.579" W e Alt 846,56 m**, situado no limite da XANADU ADM, matrícula 7245 - ÁREA 1; deste, segue pela linha ideal, confrontando com a XANADU ADM, de WADISLAU KASPRZAK com os seguintes azimutes e distâncias: **96°47' e 99,15 m** até o vértice **PLLL-M-01231**, de coordenadas **Lat 25°26'11.939" S, Long 50°31'36.056" W e Alt 848,77 m**, **186°47' e 150,78 m** até o vértice **PLLL-M-01232**, de coordenadas **Lat 25°26'16.804" S, Long 50°31'36.694" W e Alt 850,31 m**, **96°47' e 716,79 m** até o vértice **PLLL-M-01233**, de coordenadas **Lat 25°26'19.557" S, Long 50°31'11.224" W e Alt 843,89 m**, **186°46' e 160,08 m** até o vértice **PLLL-M-01234**, de coordenadas **Lat 25°26'24.722" S, Long 50°31'11.900" W e Alt 849,84 m**, **276°47' e 994,65 m** até o vértice **PLLL-M-01229**, de coordenadas **Lat 25°26'20.902" S, Long 50°31'47.244" W e Alt 842,87 m**; deste, segue confrontando com a XANADU ADM, de WADISLAU KASPRZAK e WANDA MARLI WOJCIK KASPRZAK, matrícula 7246, no azimute de **36°40'** e distância de **358,58 m** até o vértice **PLLL-M-01230** ponto inicial da descrição deste perímetro. Todas as coordenadas aqui descritas estão georreferenciadas ao SGB, e encontram-se representadas no Sistema Geodésico, tendo como datum o **SIRGAS2000**. Todos os azimutes e distâncias, área e perímetro foram calculados no plano de projeção SGL.

Fernandes Pinheiro-PR, 11 de Abril de 2023.

Responsável Técnico:

DIEGO ANTONIO Assinado de forma digital
por DIEGO ANTONIO
MUCHAU:05382 MUCHAU:05382169993
169993 Dados: 2023.05.12 08:29:49
-03'00'

DIEGO ANTONIO MUCHAU
Engenheiro Florestal – CREA 132.145/D
Código Credenciamento **PLLL**

MEMORIAL DESCRITIVO ÁREA DE SERVIDÃO DE PASSAGEM

Imóvel: **SERVIDÃO DE PASSAGEM**

Proprietário: **WADISLAU KASPRZAK**

Comarca: **TEIXEIRA SOARES** Circunscrição: **MUNICÍPIO DE TEXEIRA SOARES.**

Município: **FERNANDES PINHEIRO** UF: **PR**

Matrícula: **7245**

Área: **0,2375 ha.** Perímetro: **354,52 m**

DESCRIÇÃO DO PERÍMETRO

Inicia-se a descrição deste perímetro no vértice **PLLL-V-03725**, de coordenadas **Lat 25°26'06.671" S, Long 50°31'35.569" W e Alt 849,45 m**, situado no limite da propriedade de WADISLAU KASPRZAK e WANDA MARLI WOJCIK KASPRZAK, matrícula 7246 e da propriedade de WADISLAU KASPRZAK e WANDA MARLI WOJCIK KASPRZAK, matrícula 7245 e no(a) FAIXA DE DOMÍNIO DA SERVIDÃO DE PASSAGEM DA ESTRADA RURAL; deste, segue pelo(a) FAIXA DE DOMÍNIO DA SERVIDÃO DE PASSAGEM DA ESTRADA RURAL, confrontando com WADISLAU KASPRZAK e WANDA MARLI WOJCIK KASPRZAK, matrícula 7245, com os seguintes azimutes e distâncias: 170°41' e 30,38 m até o vértice **PLLL-V-03770**, de coordenadas **Lat 25°26'07.645" S, Long 50°31'35.393" W e Alt 849,40 m**, 181°41' e 23,71 m até o vértice **PLLL-V-03771**, de coordenadas **Lat 25°26'08.415" S, Long 50°31'35.418" W e Alt 849,37 m**, 189°14' e 33,24 m até o vértice **PLLL-V-03772**, de coordenadas **Lat 25°26'09.481" S, Long 50°31'35.609" W e Alt 849,50 m**, 190°02' e 32,69 m até o vértice **PLLL-V-03773**, de coordenadas **Lat 25°26'10.527" S, Long 50°31'35.813" W e Alt 849,59 m**, 197°26' e 16,78 m até o vértice **PLLL-V-03774**, de coordenadas **Lat 25°26'11.047" S, Long 50°31'35.993" W e Alt 849,64 m**, 211°47' e 15,75 m até o vértice **PLLL-V-03775**, de coordenadas **Lat 25°26'11.482" S, Long 50°31'36.290" W e Alt 849,79 m**, 214°24' e 14,88 m até o vértice **PLLL-V-03776**, de coordenadas **Lat 25°26'11.881" S, Long 50°31'36.591" W e Alt 849,81 m**, 276°46' e 16,94 m até o vértice **PLLL-V-03777**, de coordenadas **Lat 25°26'11.816" S, Long 50°31'37.193" W e Alt 849,40 m**, 34°23' e 22,41 m até o vértice **PLLL-V-03778**, de coordenadas **Lat 25°26'11.215" S, Long 50°31'36.740" W e Alt 849,37 m**, 31°49' e 13,51 m até o vértice **PLLL-V-03779**, de coordenadas **Lat 25°26'10.842" S, Long 50°31'36.485" W e Alt 849,50 m**, 17°25' e 13,90 m até o vértice **PLLL-V-03780**, de coordenadas **Lat 25°26'10.411" S, Long 50°31'36.336" W e Alt 849,59 m**, 10°04' e 31,63 m até o vértice **PLLL-V-03781**, de coordenadas **Lat 25°26'09.399" S, Long 50°31'36.138" W e Alt 849,64 m**, 9°12' e 32,14 m até o vértice **PLLL-V-03782**, de coordenadas **Lat 25°26'08.368" S, Long 50°31'35.954" W e Alt 849,79 m**, 1°41' e 22,69 m até o vértice **PLLL-V-03783**, de coordenadas **Lat 25°26'07.631" S, Long 50°31'35.930" W e Alt 849,81 m**, 349°48' e 13,10 m até o vértice **PLLL-V-03726**, de coordenadas **Lat 25°26'07.212" S, Long 50°31'36.013" W e Alt 849,45 m**, situado no limite da propriedade de WADISLAU KASPRZAK e WANDA MARLI WOJCIK KASPRZAK, matrícula 7246 e da propriedade de WADISLAU KASPRZAK e WANDA MARLI WOJCIK KASPRZAK, matrícula 7245 e no(a) FAIXA DE DOMÍNIO DA SERVIDÃO DE PASSAGEM DA ESTRADA RURAL; deste, segue confrontando com WADISLAU KASPRZAK e WANDA MARLI WOJCIK KASPRZAK, matrícula 7246, no azimute de 36°41' e distância de 20,77 m até o vértice **PLLL-V-03725** ponto inicial da descrição deste perímetro. Todas as coordenadas aqui descritas estão georreferenciadas ao SGB, e encontram-se representadas no Sistema Geodésico, tendo como datum o **SIRGAS2000**. Todos os azimutes e distâncias, área e perímetro foram calculados no plano de projeção SGL.

Fernandes Pinheiro-PR, 30 de Março de 2023.

Responsável Técnico:

DIEGO ANTONIO
MUCHAU:05382
169993

Assinado de forma digital
por DIEGO ANTONIO
MUCHAU:05382169993
Dados: 2023.05.12
08:51:05 -03'00'

DIEGO ANTONIO MUCHAU
Engenheiro Florestal – CREA 132.145/D
Código Credenciamento **PLLL**

**MINISTÉRIO DO DESENVOLVIMENTO AGRÁRIO – MDA
INSTITUTO NACIONAL DE COLONIZAÇÃO E REFORMA AGRÁRIA – INCRA
PARANÁ - SR-09**

MEMORIAL DESCRITIVO

Imóvel:	XANADU ADM		
Proprietário:	WADISLAU KASPRZAK		
Comarca:	TEIXEIRA SOARES	Circunscrição:	MUNICÍPIO DE TEIXEIRA SOARES.
Município:	FERNANDES PINHEIRO	UF:	PR
Matrícula:	7246 - ÁREA 2	Código SNCR:	709.077.015.164-8
Área:	11,6457 ha.	Perímetro:	2.110,64 m

DESCRIÇÃO DO PERÍMETRO

Inicia-se a descrição deste perímetro no vértice **PLLL-M-01238**, de coordenadas **Lat 25°26'11.187" S, Long 50°31'43.014" W e Alt 838,52 m**, situado no limite da XANADU ADM - MAT 7246, matrícula 7246 - ÁREA 1; deste, segue pela linha ideal, confrontando com a XANADU ADM - MAT 7246, de WADISLAU KASPRZAK no azimute de 96°47' e distância de 96,67 m até o vértice **PLLL-M-01230**, de coordenadas **Lat 25°26'11.558" S, Long 50°31'39.579" W e Alt 846,56 m**;; deste, segue confrontando com a XANADU ADM, de WADISLAU KASPRZAK e WANDA MARLI WOJCIK KASPRZAK, matrícula 7245 - ÁREA 2, no azimute de 216°40' e distância de 358,58 m até o vértice **PLLL-M-01229**, de coordenadas **Lat 25°26'20.902" S, Long 50°31'47.244" W e Alt 842,87 m**, situado no limite da XANADU ADM - MAT 7246, matrícula 7246 - ÁREA 1; deste, segue confrontando com a XANADU ADM - MAT 7246, de WADISLAU KASPRZAK com os seguintes azimutes e distâncias: 276°47' e 631,74 m até o vértice **PLLL-M-01236**, de coordenadas **Lat 25°26'18.475" S, Long 50°32'09.692" W e Alt 815,13 m**, 7°08' e 160,08 m até o vértice **PLLL-M-01237**, de coordenadas **Lat 25°26'13.314" S, Long 50°32'08.980" W e Alt 821,61 m**, 96°47' e 712,80 m até o vértice **PLLL-M-01235**, de coordenadas **Lat 25°26'16.052" S, Long 50°31'43.652" W e Alt 849,51 m**, 6°47' e 150,78 m até o vértice **PLLL-M-01238** ponto inicial da descrição deste perímetro. Todas as coordenadas aqui descritas estão georreferenciadas ao SGB, e encontram-se representadas no Sistema Geodésico, tendo como datum o **SIRGAS2000**. Todos os azimutes e distâncias, área e perímetro foram calculados no plano de projeção SGL.

Fernandes Pinheiro-PR, 11 de Abril de 2023.

Responsável Técnico:

**DIEGO ANTONIO
MUCHAU:053821
69993**

Assinado de forma digital por
DIEGO ANTONIO
MUCHAU:05382169993
Dados: 2023.05.12 08:40:36
-03'00'

DIEGO ANTONIO MUCHAU
Engenheiro Florestal – CREA 132.145/D
Código Credenciamento **PLLL**

MEMORIAL DESCRITIVO ÁREA DE SERVIDÃO DE PASSAGEM

Imóvel: **SERVIDÃO DE PASSAGEM**

Proprietário: **WADISLAU KASPRZAK**

Comarca: **TEIXEIRA SOARES** Circunscrição: **MUNICÍPIO DE TEIXEIRA SOARES.**

Município: **FERNANDES PINHEIRO** UF: **PR**

Matrícula: **7246**

Área: **2,1261 ha.** Perímetro: **2.878,48 m**

DESCRIÇÃO DO PERÍMETRO

Inicia-se a descrição deste perímetro no vértice **PLLL-V-03636**, de coordenadas **Lat 25°25'25.936" S, Long 50°31'57.918" W e Alt 850,38 m**, situado no limite da propriedade de WADISLAU KASPRZAK e WANDA MARLI WOJCIK KASPRZAK, matrícula 7248 e da propriedade de WADISLAU KASPRZAK e WANDA MARLI WOJCIK KASPRZAK, matrícula 7246 e no(a) FAIXA DE DOMÍNIO DA SERVIDÃO DE PASSAGEM DA ESTRADA RURAL; deste, segue pelo(a) FAIXA DE DOMÍNIO DA SERVIDÃO DE PASSAGEM DA ESTRADA RURAL, confrontando com WADISLAU KASPRZAK e WANDA MARLI WOJCIK KASPRZAK, matrícula 7246, com os seguintes azimutes e distâncias: 180°43' e 22,35 m até o vértice **PLLL-V-03683**, de coordenadas **Lat 25°25'26.662" S, Long 50°31'57.928" W e Alt 850,78 m**, 173°35' e 16,29 m até o vértice **PLLL-V-03684**, de coordenadas **Lat 25°25'27.188" S, Long 50°31'57.863" W e Alt 851,09 m**, 166°53' e 17,00 m até o vértice **PLLL-V-03685**, de coordenadas **Lat 25°25'27.726" S, Long 50°31'57.725" W e Alt 851,45 m**, 159°51' e 17,05 m até o vértice **PLLL-V-03686**, de coordenadas **Lat 25°25'28.246" S, Long 50°31'57.515" W e Alt 851,82 m**, 157°22' e 25,44 m até o vértice **PLLL-V-03687**, de coordenadas **Lat 25°25'29.009" S, Long 50°31'57.165" W e Alt 852,40 m**, 153°14' e 28,74 m até o vértice **PLLL-V-03688**, de coordenadas **Lat 25°25'29.843" S, Long 50°31'56.702" W e Alt 853,34 m**, 144°51' e 26,12 m até o vértice **PLLL-V-03689**, de coordenadas **Lat 25°25'30.537" S, Long 50°31'56.164" W e Alt 854,37 m**, 146°57' e 26,40 m até o vértice **PLLL-V-03690**, de coordenadas **Lat 25°25'31.256" S, Long 50°31'55.649" W e Alt 855,21 m**, 155°37' e 37,24 m até o vértice **PLLL-V-03691**, de coordenadas **Lat 25°25'32.358" S, Long 50°31'55.099" W e Alt 856,33 m**, 163°21' e 30,74 m até o vértice **PLLL-V-03692**, de coordenadas **Lat 25°25'33.315" S, Long 50°31'54.784" W e Alt 857,21 m**, 172°07' e 29,39 m até o vértice **PLLL-V-03693**, de coordenadas **Lat 25°25'34.261" S, Long 50°31'54.640" W e Alt 858,53 m**, 172°14' e 36,87 m até o vértice **PLLL-V-03694**, de coordenadas **Lat 25°25'35.448" S, Long 50°31'54.462" W e Alt 860,10 m**, 162°46' e 20,30 m até o vértice **PLLL-V-03695**, de coordenadas **Lat 25°25'36.078" S, Long 50°31'54.247" W e Alt 860,85 m**, 154°10' e 18,74 m até o vértice **PLLL-V-03696**, de coordenadas **Lat 25°25'36.626" S, Long 50°31'53.955" W e Alt 861,61 m**, 150°34' e 41,98 m até o vértice **PLLL-V-03697**, de coordenadas **Lat 25°25'37.814" S, Long 50°31'53.217" W e Alt 862,84 m**, 156°17' e 47,69 m até o vértice **PLLL-V-03698**, de coordenadas **Lat 25°25'39.233" S, Long 50°31'52.531" W e Alt 862,63 m**, 157°44' e 38,81 m até o vértice **PLLL-V-03699**, de coordenadas **Lat 25°25'40.400" S, Long 50°31'52.005" W e Alt 862,61 m**, 154°36' e 64,35 m até o vértice **PLLL-V-03700**, de coordenadas **Lat 25°25'42.289" S, Long 50°31'51.018" W e Alt 863,91 m**, 160°12' e 36,96 m até o vértice **PLLL-V-03701**, de coordenadas **Lat 25°25'43.419" S, Long 50°31'50.570" W e Alt 862,26 m**, 160°20' e 32,91 m até o vértice **PLLL-V-03702**, de coordenadas **Lat 25°25'44.426" S, Long 50°31'50.174" W e Alt 861,60 m**, 156°32' e 27,04 m até o vértice **PLLL-V-03703**, de coordenadas **Lat 25°25'45.232" S, Long 50°31'49.789" W e Alt 860,94 m**, 151°26' e 31,33 m até o vértice **PLLL-V-03704**, de coordenadas **Lat 25°25'46.126" S, Long 50°31'49.253" W e Alt 860,17 m**, 147°16' e 34,17 m até o vértice **PLLL-V-03705**, de coordenadas **Lat 25°25'47.060" S, Long 50°31'48.592" W e Alt 858,41 m**, 149°12' e 49,90 m até o vértice **PLLL-V-03706**, de coordenadas **Lat 25°25'48.453" S, Long 50°31'47.678" W e Alt 855,13 m**, 149°29' e 44,44 m até o vértice **PLLL-V-03707**, de coordenadas **Lat 25°25'49.697" S, Long 50°31'46.871" W e Alt 854,12 m**, 150°00' e 47,90 m até o vértice **PLLL-V-03708**, de coordenadas **Lat 25°25'51.045" S, Long 50°31'46.014" W e Alt 853,78 m**,

147°05' e 34,42 m até o vértice PLLL-V-03709, de coordenadas Lat 25°25'51.984" S, Long 50°31'45.345" W e Alt 854,12 m, 143°02' e 25,57 m até o vértice PLLL-V-03710, de coordenadas Lat 25°25'52.648" S, Long 50°31'44.795" W e Alt 853,19 m, 141°18' e 44,79 m até o vértice PLLL-V-03711, de coordenadas Lat 25°25'53.784" S, Long 50°31'43.793" W e Alt 850,36 m, 140°04' e 44,90 m até o vértice PLLL-V-03712, de coordenadas Lat 25°25'54.903" S, Long 50°31'42.762" W e Alt 847,86 m, 143°34' e 33,47 m até o vértice PLLL-V-03713, de coordenadas Lat 25°25'55.778" S, Long 50°31'42.051" W e Alt 847,51 m, 148°01' e 30,08 m até o vértice PLLL-V-03714, de coordenadas Lat 25°25'56.607" S, Long 50°31'41.481" W e Alt 848,19 m, 141°44' e 28,61 m até o vértice PLLL-V-03715, de coordenadas Lat 25°25'57.337" S, Long 50°31'40.847" W e Alt 849,92 m, 137°41' e 33,63 m até o vértice PLLL-V-03716, de coordenadas Lat 25°25'58.145" S, Long 50°31'40.037" W e Alt 852,09 m, 144°55' e 19,06 m até o vértice PLLL-V-03717, de coordenadas Lat 25°25'58.652" S, Long 50°31'39.645" W e Alt 851,88 m, 150°42' e 23,82 m até o vértice PLLL-V-03718, de coordenadas Lat 25°25'59.327" S, Long 50°31'39.228" W e Alt 851,00 m, 155°15' e 53,17 m até o vértice PLLL-V-03719, de coordenadas Lat 25°26'00.896" S, Long 50°31'38.432" W e Alt 849,92 m, 152°34' e 29,37 m até o vértice PLLL-V-03720, de coordenadas Lat 25°26'01.743" S, Long 50°31'37.948" W e Alt 849,67 m, 148°31' e 52,83 m até o vértice PLLL-V-03721, de coordenadas Lat 25°26'03.207" S, Long 50°31'36.961" W e Alt 849,83 m, 154°47' e 26,84 m até o vértice PLLL-V-03722, de coordenadas Lat 25°26'03.996" S, Long 50°31'36.552" W e Alt 850,08 m, 160°16' e 36,03 m até o vértice PLLL-V-03723, de coordenadas Lat 25°26'05.098" S, Long 50°31'36.117" W e Alt 849,83 m, 161°01' e 43,22 m até o vértice PLLL-V-03724, de coordenadas Lat 25°26'06.426" S, Long 50°31'35.614" W e Alt 849,54 m, 170°31' e 7,64 m até o vértice PLLL-V-03725, de coordenadas Lat 25°26'06.671" S, Long 50°31'35.569" W e Alt 849,45 m, situado no limite da propriedade de WADISLAU KASPRZAK e WANDA MARLI WOJCIK KASPRZAK, matrícula 7246 e da propriedade de WADISLAU KASPRZAK e WANDA MARLI WOJCIK KASPRZAK, matrícula 7245 e no(a) FAIXA DE DOMÍNIO DA SERVIDÃO DE PASSAGEM DA ESTRADA RURAL; deste, segue confrontando com WADISLAU KASPRZAK e WANDA MARLI WOJCIK KASPRZAK, matrícula 7245, no azimute de 216°41' e distância de 20,77 m até o vértice PLLL-V-03726, de coordenadas Lat 25°26'07.212" S, Long 50°31'36.013" W e Alt 849,45 m, situado no limite da propriedade de WADISLAU KASPRZAK e WANDA MARLI WOJCIK KASPRZAK, matrícula 7245 e da propriedade de WADISLAU KASPRZAK e WANDA MARLI WOJCIK KASPRZAK, matrícula 7246 e no(a) FAIXA DE DOMÍNIO DA SERVIDÃO DE PASSAGEM DA ESTRADA RURAL; deste, segue confrontando com WADISLAU KASPRZAK e WANDA MARLI WOJCIK KASPRZAK, matrícula 7246, com os seguintes azimutes e distâncias: 350°40' e 20,18 m até o vértice PLLL-V-03727, de coordenadas Lat 25°26'06.565" S, Long 50°31'36.130" W e Alt 849,54 m, 341°02' e 42,50 m até o vértice PLLL-V-03728, de coordenadas Lat 25°26'05.259" S, Long 50°31'36.624" W e Alt 849,83 m, 340°17' e 35,21 m até o vértice PLLL-V-03729, de coordenadas Lat 25°26'04.182" S, Long 50°31'37.049" W e Alt 850,08 m, 334°44' e 25,28 m até o vértice PLLL-V-03730, de coordenadas Lat 25°26'03.439" S, Long 50°31'37.435" W e Alt 849,83 m, 328°32' e 52,53 m até o vértice PLLL-V-03731, de coordenadas Lat 25°26'01.983" S, Long 50°31'38.416" W e Alt 849,67 m, 332°37' e 30,26 m até o vértice PLLL-V-03732, de coordenadas Lat 25°26'01.110" S, Long 50°31'38.914" W e Alt 849,92 m, 335°16' e 52,92 m até o vértice PLLL-V-03733, de coordenadas Lat 25°25'59.548" S, Long 50°31'39.706" W e Alt 851,00 m, 330°38' e 22,46 m até o vértice PLLL-V-03734, de coordenadas Lat 25°25'58.912" S, Long 50°31'40.100" W e Alt 851,88 m, 324°56' e 17,37 m até o vértice PLLL-V-03735, de coordenadas Lat 25°25'58.450" S, Long 50°31'40.457" W e Alt 852,09 m, 317°39' e 33,19 m até o vértice PLLL-V-03736, de coordenadas Lat 25°25'57.653" S, Long 50°31'41.257" W e Alt 849,92 m, 321°45' e 29,98 m até o vértice PLLL-V-03737, de coordenadas Lat 25°25'56.888" S, Long 50°31'41.921" W e Alt 848,19 m, 328°03' e 30,32 m até o vértice PLLL-V-03738, de coordenadas Lat 25°25'56.052" S, Long 50°31'42.495" W e Alt 847,51 m, 323°34' e 32,43 m até o vértice PLLL-V-03739, de coordenadas Lat 25°25'55.204" S, Long 50°31'43.184" W e Alt 847,86 m, 320°04' e 44,59 m até o vértice PLLL-V-03740, de coordenadas Lat 25°25'54.093" S, Long 50°31'44.208" W e Alt 850,36 m, 321°16' e 45,17 m até o vértice PLLL-V-03741, de coordenadas Lat 25°25'52.948" S, Long 50°31'45.219" W e Alt 853,19 m, 323°01' e 26,35 m até o vértice PLLL-V-03742, de coordenadas Lat 25°25'52.264" S, Long 50°31'45.786" W e Alt 854,12 m, 327°09' e 35,35 m até o vértice PLLL-V-03743, de coordenadas Lat 25°25'51.299" S, Long 50°31'46.472" W e Alt 853,78 m, 330°00' e 48,19 m até o vértice PLLL-V-03744, de coordenadas Lat 25°25'49.943" S, Long 50°31'47.334" W e Alt 854,12 m, 329°29' e 44,37 m até o vértice PLLL-V-03745, de coordenadas Lat 25°25'48.701" S, Long 50°31'48.140" W e Alt 855,13 m, 329°12' e 49,58 m até o vértice PLLL-V-03746, de coordenadas Lat 25°25'47.317" S, Long 50°31'49.048" W e Alt 858,41 m, 327°15' e 34,47 m até o vértice PLLL-V-03747, de coordenadas Lat 25°25'46.375" S, Long 50°31'49.715" W e Alt 860,17 m, 331°26' e 32,55 m até o vértice PLLL-V-03748, de coordenadas Lat 25°25'45.446" S, Long 50°31'50.272" W e Alt 860,94 m, 336°32' e 28,22 m até o vértice PLLL-V-03749, de coordenadas Lat 25°25'44.605" S, Long 50°31'50.674" W e Alt 861,60 m, 340°20' e 33,40 m até o vértice PLLL-V-03750, de coordenadas Lat 25°25'43.583" S, Long 50°31'51.076" W e Alt 862,26 m, 340°13' e 36,17 m até o vértice PLLL-V-03751, de coordenadas Lat 25°25'42.477" S, Long 50°31'51.514"

W e Alt 863,91 m, 334°37' e 64,04 m até o vértice **PLLL-V-03752**, de coordenadas Lat 25°25'40.597" S, Long 50°31'52.496" W e Alt 862,61 m, 337°43' e 39,01 m até o vértice **PLLL-V-03753**, de coordenadas Lat 25°25'39.424" S, Long 50°31'53.025" W e Alt 862,63 m, 336°16' e 46,76 m até o vértice **PLLL-V-03754**, de coordenadas Lat 25°25'38.033" S, Long 50°31'53.698" W e Alt 862,84 m, 330°35' e 41,72 m até o vértice **PLLL-V-03755**, de coordenadas Lat 25°25'36.852" S, Long 50°31'54.431" W e Alt 861,61 m, 334°08' e 20,31 m até o vértice **PLLL-V-03756**, de coordenadas Lat 25°25'36.258" S, Long 50°31'54.748" W e Alt 860,85 m, 342°49' e 22,71 m até o vértice **PLLL-V-03757**, de coordenadas Lat 25°25'35.553" S, Long 50°31'54.988" W e Alt 860,10 m, 352°14' e 38,08 m até o vértice **PLLL-V-03758**, de coordenadas Lat 25°25'34.327" S, Long 50°31'55.172" W e Alt 858,53 m, 352°08' e 28,21 m até o vértice **PLLL-V-03759**, de coordenadas Lat 25°25'33.419" S, Long 50°31'55.310" W e Alt 857,21 m, 343°21' e 28,59 m até o vértice **PLLL-V-03760**, de coordenadas Lat 25°25'32.529" S, Long 50°31'55.603" W e Alt 856,33 m, 335°34' e 35,08 m até o vértice **PLLL-V-03761**, de coordenadas Lat 25°25'31.491" S, Long 50°31'56.122" W e Alt 855,21 m, 326°57' e 24,96 m até o vértice **PLLL-V-03762**, de coordenadas Lat 25°25'30.811" S, Long 50°31'56.609" W e Alt 854,37 m, 324°51' e 26,95 m até o vértice **PLLL-V-03763**, de coordenadas Lat 25°25'30.095" S, Long 50°31'57.164" W e Alt 853,34 m, 333°18' e 30,42 m até o vértice **PLLL-V-03764**, de coordenadas Lat 25°25'29.212" S, Long 50°31'57.653" W e Alt 852,40 m, 337°21' e 26,28 m até o vértice **PLLL-V-03765**, de coordenadas Lat 25°25'28.424" S, Long 50°31'58.015" W e Alt 851,82 m, 339°53' e 18,29 m até o vértice **PLLL-V-03766**, de coordenadas Lat 25°25'27.866" S, Long 50°31'58.240" W e Alt 851,45 m, 346°51' e 18,80 m até o vértice **PLLL-V-03767**, de coordenadas Lat 25°25'27.271" S, Long 50°31'58.393" W e Alt 851,09 m, 353°31' e 17,62 m até o vértice **PLLL-V-03768**, de coordenadas Lat 25°25'26.702" S, Long 50°31'58.464" W e Alt 850,78 m, 356°50' e 5,06 m até o vértice **PLLL-V-03637**, de coordenadas Lat 25°25'26.538" S, Long 50°31'58.474" W e Alt 850,38 m, situado no limite da propriedade de WADISLAU KASPRZAK e WANDA MARLI WOJCIK KASPRZAK, matrícula 7248 e da propriedade de WADISLAU KASPRZAK e WANDA MARLI WOJCIK KASPRZAK, matrícula 7246 e no(a) FAIXA DE DOMÍNIO DA SERVIDÃO DE PASSAGEM DA ESTRADA RURAL; deste, segue confrontando com WADISLAU KASPRZAK e WANDA MARLI WOJCIK KASPRZAK, matrícula 7248, no azimute de 39°59' e distância de 24,18 m até o vértice **PLLL-V-03636** ponto inicial da descrição deste perímetro. Todas as coordenadas aqui descritas estão georreferenciadas ao SGB, e encontram-se representadas no Sistema Geodésico, tendo como datum o **SIRGAS2000**. Todos os azimutes e distâncias, área e perímetro foram calculados no plano de projeção SGL.

Fernandes Pinheiro-PR, 30 de Março de 2023.

Responsável Técnico:

DIEGO ANTONIO
MUCHAU:053821699
93

Assinado de forma digital por
DIEGO ANTONIO
MUCHAU:05382169993
Dados: 2023.05.12 08:55:40 -03'00'

DIEGO ANTONIO MUCHAU
Engenheiro Florestal – CREA 132.145/D
Código Credenciamento PLLL

MEMORIAL DESCRITIVO ÁREA DE SERVIDÃO DE PASSAGEM

Imóvel: **SERVIDÃO DE PASSAGEM**

Proprietário: **WADISLAU KASPRZAK**

Comarca: **TEIXEIRA SOARES** Circunscrição: **MUNICÍPIO DE TEIXEIRA SOARES.**

Município: **FERNANDES PINHEIRO** UF: **PR**

Matrícula: **7248**

Área: **1,5686 ha.** Perímetro: **2.129,68 m**

DESCRIÇÃO DO PERÍMETRO

Inicia-se a descrição deste perímetro no vértice **PLLL-V-03682**, de coordenadas **Lat 25°24'57.766" S, Long 50°32'03.250" W e Alt 815,71 m**, situado no limite da propriedade de WADISLAU KASPRZAK e WANDA MARLI WOJCIK KASPRZAK, matrícula 7248 e no(a) FAIXA DE DOMÍNIO DA SERVIDÃO DE PASSAGEM DA ESTRADA RURAL e no(a) FAIXA DE DOMÍNIO DA PR – 438 - TRECHO SRE 2021 - 438S0020EPR de ACESSO À FERNANDES PINHEIRO PARA TEIXEIRA SOARES (A) localizado a 15,00 metros ortogonal ao eixo da rodovia PR 438 - KM 7+371m, lado direito; deste, segue pelo(a) FAIXA DE DOMÍNIO DA PR - 438, no azimute de 108°48' e distância de 15,18 m até o vértice **PLLL-V-03591**, de coordenadas **Lat 25°24'57.925" S, Long 50°32'02.736" W e Alt 815,71 m**, situado no limite da propriedade de WADISLAU KASPRZAK e WANDA MARLI WOJCIK KASPRZAK, matrícula 7248 e no(a) FAIXA DE DOMÍNIO DA PR – 438 - TRECHO SRE 2021 - 438S0020EPR de ACESSO À FERNANDES PINHEIRO PARA TEIXEIRA SOARES (A), localizado a 15,00 metros ortogonal ao eixo da rodovia PR 438 - KM 7+386,18m, lado direito e no(a) FAIXA DE DOMÍNIO DA SERVIDÃO DE PASSAGEM DA ESTRADA RURAL; deste, segue pelo(a) FAIXA DE DOMÍNIO DA SERVIDÃO DE PASSAGEM DA ESTRADA RURAL, confrontando com WADISLAU KASPRZAK e WANDA MARLI WOJCIK KASPRZAK, matrícula 7248, com os seguintes azimutes e distâncias: 207°24' e 22,53 m até o vértice **PLLL-V-03592**, de coordenadas **Lat 25°24'58.575" S, Long 50°32'03.107" W e Alt 817,46 m**, 216°14' e 14,65 m até o vértice **PLLL-V-03593**, de coordenadas **Lat 25°24'58.959" S, Long 50°32'03.417" W e Alt 818,39 m**, 221°25' e 32,06 m até o vértice **PLLL-V-03594**, de coordenadas **Lat 25°24'59.740" S, Long 50°32'04.176" W e Alt 820,24 m**, 222°11' e 38,83 m até o vértice **PLLL-V-03595**, de coordenadas **Lat 25°25'00.675" S, Long 50°32'05.109" W e Alt 822,36 m**, 221°21' e 38,62 m até o vértice **PLLL-V-03596**, de coordenadas **Lat 25°25'01.617" S, Long 50°32'06.022" W e Alt 824,56 m**, 221°36' e 39,06 m até o vértice **PLLL-V-03597**, de coordenadas **Lat 25°25'02.566" S, Long 50°32'06.950" W e Alt 827,18 m**, 222°10' e 34,59 m até o vértice **PLLL-V-03598**, de coordenadas **Lat 25°25'03.399" S, Long 50°32'07.781" W e Alt 829,70 m**, 222°42' e 28,35 m até o vértice **PLLL-V-03599**, de coordenadas **Lat 25°25'04.076" S, Long 50°32'08.469" W e Alt 831,77 m**, 217°18' e 10,56 m até o vértice **PLLL-V-03600**, de coordenadas **Lat 25°25'04.349" S, Long 50°32'08.698" W e Alt 832,50 m**, 203°00' e 10,30 m até o vértice **PLLL-V-03601**, de coordenadas **Lat 25°25'04.657" S, Long 50°32'08.842" W e Alt 833,09 m**, 188°22' e 9,02 m até o vértice **PLLL-V-03602**, de coordenadas **Lat 25°25'04.947" S, Long 50°32'08.889" W e Alt 833,49 m**, 173°52' e 7,86 m até o vértice **PLLL-V-03603**, de coordenadas **Lat 25°25'05.201" S, Long 50°32'08.859" W e Alt 833,74 m**, 159°46' e 9,54 m até o vértice **PLLL-V-03604**, de coordenadas **Lat 25°25'05.492" S, Long 50°32'08.741" W e Alt 833,93 m**, 143°07' e 12,39 m até o vértice **PLLL-V-03605**, de coordenadas **Lat 25°25'05.814" S, Long 50°32'08.475" W e Alt 834,09 m**, 132°10' e 6,37 m até o vértice **PLLL-V-03606**, de coordenadas **Lat 25°25'05.953" S, Long 50°32'08.306" W e Alt 834,19 m**, 126°35' e 18,80 m até o vértice **PLLL-V-03607**, de coordenadas **Lat 25°25'06.317" S, Long 50°32'07.766" W e Alt 834,41 m**, 117°45' e 26,63 m até o vértice **PLLL-V-03608**, de coordenadas **Lat 25°25'06.720" S, Long 50°32'06.923" W e Alt 834,67 m**, 118°50' e 28,40 m até o vértice **PLLL-V-03609**, de coordenadas **Lat 25°25'07.165" S, Long 50°32'06.033" W e Alt 835,02 m**, 124°58' e 18,15 m até o vértice **PLLL-V-03610**, de coordenadas **Lat 25°25'07.503" S, Long 50°32'05.501" W e Alt 835,25 m**, 129°46' e 18,47 m até o vértice **PLLL-V-03611**, de coordenadas **Lat 25°25'07.887" S,**

Long 50°32'04.993" W e Alt 835,49 m, 136°44' e 21,21 m até o vértice PLLL-V-03612, de coordenadas Lat 25°25'08.389" S, Long 50°32'04.473" W e Alt 835,91 m, 148°16' e 15,52 m até o vértice PLLL-V-03613, de coordenadas Lat 25°25'08.818" S, Long 50°32'04.181" W e Alt 836,30 m, 152°46' e 28,10 m até o vértice PLLL-V-03614, de coordenadas Lat 25°25'09.630" S, Long 50°32'03.721" W e Alt 837,50 m, 150°04' e 21,13 m até o vértice PLLL-V-03615, de coordenadas Lat 25°25'10.225" S, Long 50°32'03.344" W e Alt 838,85 m, 157°12' e 21,43 m até o vértice PLLL-V-03616, de coordenadas Lat 25°25'10.867" S, Long 50°32'03.047" W e Alt 839,95 m, 162°31' e 22,62 m até o vértice PLLL-V-03617, de coordenadas Lat 25°25'11.568" S, Long 50°32'02.804" W e Alt 841,14 m, 156°59' e 19,02 m até o vértice PLLL-V-03618, de coordenadas Lat 25°25'12.137" S, Long 50°32'02.538" W e Alt 842,17 m, 144°42' e 15,91 m até o vértice PLLL-V-03619, de coordenadas Lat 25°25'12.559" S, Long 50°32'02.209" W e Alt 843,02 m, 138°52' e 14,91 m até o vértice PLLL-V-03620, de coordenadas Lat 25°25'12.924" S, Long 50°32'01.858" W e Alt 843,56 m, 136°52' e 24,41 m até o vértice PLLL-V-03621, de coordenadas Lat 25°25'13.503" S, Long 50°32'01.261" W e Alt 844,23 m, 138°36' e 30,73 m até o vértice PLLL-V-03622, de coordenadas Lat 25°25'14.252" S, Long 50°32'00.534" W e Alt 844,93 m, 143°32' e 25,02 m até o vértice PLLL-V-03623, de coordenadas Lat 25°25'14.906" S, Long 50°32'00.002" W e Alt 844,52 m, 153°12' e 16,00 m até o vértice PLLL-V-03624, de coordenadas Lat 25°25'15.370" S, Long 50°31'59.744" W e Alt 843,99 m, 162°07' e 15,30 m até o vértice PLLL-V-03625, de coordenadas Lat 25°25'15.843" S, Long 50°31'59.576" W e Alt 843,53 m, 164°06' e 42,27 m até o vértice PLLL-V-03626, de coordenadas Lat 25°25'17.164" S, Long 50°31'59.162" W e Alt 842,26 m, 163°29' e 32,65 m até o vértice PLLL-V-03627, de coordenadas Lat 25°25'18.181" S, Long 50°31'58.830" W e Alt 842,20 m, 162°53' e 26,21 m até o vértice PLLL-V-03628, de coordenadas Lat 25°25'18.995" S, Long 50°31'58.554" W e Alt 842,43 m, 162°41' e 22,82 m até o vértice PLLL-V-03629, de coordenadas Lat 25°25'19.703" S, Long 50°31'58.311" W e Alt 842,70 m, 164°40' e 25,91 m até o vértice PLLL-V-03630, de coordenadas Lat 25°25'20.515" S, Long 50°31'58.066" W e Alt 843,09 m, 173°25' e 19,30 m até o vértice PLLL-V-03631, de coordenadas Lat 25°25'21.138" S, Long 50°31'57.987" W e Alt 843,43 m, 179°32' e 24,65 m até o vértice PLLL-V-03632, de coordenadas Lat 25°25'21.939" S, Long 50°31'57.980" W e Alt 844,36 m, 177°42' e 41,80 m até o vértice PLLL-V-03633, de coordenadas Lat 25°25'23.296" S, Long 50°31'57.920" W e Alt 847,01 m, 178°06' e 25,40 m até o vértice PLLL-V-03634, de coordenadas Lat 25°25'24.121" S, Long 50°31'57.890" W e Alt 848,33 m, 180°14' e 33,05 m até o vértice PLLL-V-03635, de coordenadas Lat 25°25'25.195" S, Long 50°31'57.895" W e Alt 849,65 m, 181°36' e 22,81 m até o vértice PLLL-V-03636, de coordenadas Lat 25°25'25.936" S, Long 50°31'57.918" W e Alt 850,38 m, situado no limite da propriedade de WADISLAU KASPRZAK e WANDA MARLI WOJCIK KASPRZAK, matrícula 7248 e da propriedade de WADISLAU KASPRZAK e WANDA MARLI WOJCIK KASPRZAK, matrícula 7246 e no(a) FAIXA DE DOMÍNIO DA SERVIDÃO DE PASSAGEM DA ESTRADA RURAL; deste, segue confrontando com WADISLAU KASPRZAK e WANDA MARLI WOJCIK KASPRZAK, matrícula 7246, no azimute de 219°59' e distância de 24,18 m até o vértice PLLL-V-03637, de coordenadas Lat 25°25'26.538" S, Long 50°31'58.474" W e Alt 850,38 m, situado no limite da propriedade de WADISLAU KASPRZAK e WANDA MARLI WOJCIK KASPRZAK, matrícula 7246 e da propriedade de WADISLAU KASPRZAK e WANDA MARLI WOJCIK KASPRZAK, matrícula 7248 e no(a) FAIXA DE DOMÍNIO DA SERVIDÃO DE PASSAGEM DA ESTRADA RURAL; deste, segue confrontando com WADISLAU KASPRZAK e WANDA MARLI WOJCIK KASPRZAK, matrícula 7248, com os seguintes azimutes e distâncias: 1°36' e 41,59 m até o vértice PLLL-V-03638, de coordenadas Lat 25°25'25.187" S, Long 50°31'58.432" W e Alt 849,65 m, 0°14' e 32,59 m até o vértice PLLL-V-03639, de coordenadas Lat 25°25'24.128" S, Long 50°31'58.427" W e Alt 848,33 m, 358°05' e 25,07 m até o vértice PLLL-V-03640, de coordenadas Lat 25°25'23.314" S, Long 50°31'58.457" W e Alt 847,01 m, 357°42' e 42,01 m até o vértice PLLL-V-03641, de coordenadas Lat 25°25'21.950" S, Long 50°31'58.517" W e Alt 844,36 m, 359°35' e 24,07 m até o vértice PLLL-V-03642, de coordenadas Lat 25°25'21.168" S, Long 50°31'58.523" W e Alt 843,43 m, 353°20' e 17,35 m até o vértice PLLL-V-03643, de coordenadas Lat 25°25'20.608" S, Long 50°31'58.595" W e Alt 843,09 m, 344°43' e 24,50 m até o vértice PLLL-V-03644, de coordenadas Lat 25°25'19.840" S, Long 50°31'58.826" W e Alt 842,70 m, 342°39' e 22,60 m até o vértice PLLL-V-03645, de coordenadas Lat 25°25'19.139" S, Long 50°31'59.067" W e Alt 842,43 m, 342°53' e 26,31 m até o vértice PLLL-V-03646, de coordenadas Lat 25°25'18.322" S, Long 50°31'59.344" W e Alt 842,20 m, 343°30' e 32,80 m até o vértice PLLL-V-03647, de coordenadas Lat 25°25'17.300" S, Long 50°31'59.677" W e Alt 842,26 m, 344°04' e 42,08 m até o vértice PLLL-V-03648, de coordenadas Lat 25°25'15.985" S, Long 50°32'00.090" W e Alt 843,53 m, 342°09' e 13,87 m até o vértice PLLL-V-03649, de coordenadas Lat 25°25'15.556" S, Long 50°32'00.242" W e Alt 843,99 m, 333°13' e 13,58 m até o vértice PLLL-V-03650, de coordenadas Lat 25°25'15.162" S, Long 50°32'00.461" W e Alt 844,52 m, 323°31' e 23,08 m até o vértice PLLL-V-03651, de coordenadas Lat 25°25'14.559" S, Long 50°32'00.952" W e Alt 844,93 m, 318°37' e 29,86 m até o vértice PLLL-V-03652, de coordenadas Lat 25°25'13.831" S, Long 50°32'01.658" W e Alt 844,23 m, 316°52' e 24,45 m até o vértice PLLL-V-03653, de coordenadas Lat 25°25'13.251" S, Long 50°32'02.256" W e Alt 843,56 m, 318°47' e 15,91 m até o vértice PLLL-V-03654, de coordenadas

Lat 25°25'12.862" S, Long 50°32'02.631" W e Alt 843,02 m, 324°41' e 18,33 m até o vértice PLLL-V-03655, de coordenadas Lat 25°25'12.376" S, Long 50°32'03.010" W e Alt 842,17 m, 337°00' e 21,40 m até o vértice PLLL-V-03656, de coordenadas Lat 25°25'11.736" S, Long 50°32'03.309" W e Alt 841,14 m, 342°31' e 22,62 m até o vértice PLLL-V-03657, de coordenadas Lat 25°25'11.035" S, Long 50°32'03.552" W e Alt 839,95 m, 337°16' e 19,82 m até o vértice PLLL-V-03658, de coordenadas Lat 25°25'10.441" S, Long 50°32'03.826" W e Alt 838,85 m, 330°01' e 20,53 m até o vértice PLLL-V-03659, de coordenadas Lat 25°25'09.863" S, Long 50°32'04.193" W e Alt 837,50 m, 332°46' e 27,86 m até o vértice PLLL-V-03660, de coordenadas Lat 25°25'09.058" S, Long 50°32'04.649" W e Alt 836,30 m, 328°13' e 13,43 m até o vértice PLLL-V-03661, de coordenadas Lat 25°25'08.687" S, Long 50°32'04.902" W e Alt 835,91 m, 316°48' e 18,78 m até o vértice PLLL-V-03662, de coordenadas Lat 25°25'08.242" S, Long 50°32'05.362" W e Alt 835,49 m, 309°44' e 16,90 m até o vértice PLLL-V-03663, de coordenadas Lat 25°25'07.891" S, Long 50°32'05.827" W e Alt 835,25 m, 304°56' e 16,71 m até o vértice PLLL-V-03664, de coordenadas Lat 25°25'07.580" S, Long 50°32'06.317" W e Alt 835,02 m, 298°48' e 27,46 m até o vértice PLLL-V-03665, de coordenadas Lat 25°25'07.150" S, Long 50°32'07.178" W e Alt 834,67 m, 297°48' e 27,65 m até o vértice PLLL-V-03666, de coordenadas Lat 25°25'06.731" S, Long 50°32'08.053" W e Alt 834,41 m, 306°40' e 20,66 m até o vértice PLLL-V-03667, de coordenadas Lat 25°25'06.330" S, Long 50°32'08.646" W e Alt 834,19 m, 311°46' e 8,55 m até o vértice PLLL-V-03668, de coordenadas Lat 25°25'06.145" S, Long 50°32'08.874" W e Alt 834,09 m, 323°08' e 16,08 m até o vértice PLLL-V-03669, de coordenadas Lat 25°25'05.727" S, Long 50°32'09.219" W e Alt 833,93 m, 339°55' e 13,60 m até o vértice PLLL-V-03670, de coordenadas Lat 25°25'05.312" S, Long 50°32'09.386" W e Alt 833,74 m, 353°54' e 11,58 m até o vértice PLLL-V-03671, de coordenadas Lat 25°25'04.938" S, Long 50°32'09.430" W e Alt 833,49 m, 8°21' e 12,88 m até o vértice PLLL-V-03672, de coordenadas Lat 25°25'04.524" S, Long 50°32'09.363" W e Alt 833,09 m, 22°58' e 14,11 m até o vértice PLLL-V-03673, de coordenadas Lat 25°25'04.102" S, Long 50°32'09.166" W e Alt 832,50 m, 37°16' e 13,15 m até o vértice PLLL-V-03674, de coordenadas Lat 25°25'03.762" S, Long 50°32'08.881" W e Alt 831,77 m, 42°41' e 28,98 m até o vértice PLLL-V-03675, de coordenadas Lat 25°25'03.070" S, Long 50°32'08.178" W e Alt 829,70 m, 42°10' e 34,47 m até o vértice PLLL-V-03676, de coordenadas Lat 25°25'02.240" S, Long 50°32'07.350" W e Alt 827,18 m, 41°38' e 38,95 m até o vértice PLLL-V-03677, de coordenadas Lat 25°25'01.294" S, Long 50°32'06.424" W e Alt 824,56 m, 41°21' e 38,71 m até o vértice PLLL-V-03678, de coordenadas Lat 25°25'00.350" S, Long 50°32'05.509" W e Alt 822,36 m, 42°11' e 38,83 m até o vértice PLLL-V-03679, de coordenadas Lat 25°24'59.415" S, Long 50°32'04.576" W e Alt 820,24 m, 41°26' e 31,29 m até o vértice PLLL-V-03680, de coordenadas Lat 25°24'58.653" S, Long 50°32'03.835" W e Alt 818,39 m, 36°13' e 12,82 m até o vértice PLLL-V-03681, de coordenadas Lat 25°24'58.317" S, Long 50°32'03.564" W e Alt 817,46 m, 27°21' e 19,09 m até o vértice PLLL-V-03682 ponto inicial da descrição deste perímetro. Todas as coordenadas aqui descritas estão georreferenciadas ao SGB, e encontram-se representadas no Sistema Geodésico, tendo como datum o **SIRGAS2000**. Todos os azimutes e distâncias, área e perímetro foram calculados no plano de projeção SGL.

Fernandes Pinheiro-PR, 30 de Março de 2023.

Responsável Técnico:

DIEGO ANTONIO
MUCHAU:05382169993

Assinado de forma digital por
DIEGO ANTONIO
MUCHAU:05382169993
Dados: 2023.05.12 09:00:56 -03'00'

DIEGO ANTONIO MUCHAU
Engenheiro Florestal – CREA 132.145/D
Código Credenciamento PLLL



República Federativa
do Brasil

REGISTRO DE IMÓVEIS TEIXEIRA SOARES - PARANÁ

ANTÔNIO SERGIO RODRIGUES
Oficial - CPF: 520.769.389-15

JOSÉ ERNANI KULLER GUEDES
Escrivente Substituto - CPF: 028.405.719-35

REGISTRO GERAL

FICHA
001 / 01

Livro 02
Matrícula N° 7245

RUBRICA

DATA: 06 de maio de 2020

IDENTIFICAÇÃO DO IMÓVEL: De um terreno rural denominado "FAZENDA XANADÚ", localizado em "BOA VISTA", município de "FERNANDES PINHEIRO", comarca de "TEIXEIRA SOARES", Estado do Paraná, com a área de 255,552ha, com o seguinte Memorial Descritivo:

Código	Longitude	Latitude	Altitude (m)	Código	Azimute	Dist. (m)	Confrontações
PLLL-V-00777	-50°30'47,609"	-25°25'44,414"	802,07	PLLL-V-00778	133°24'	26,47	Rio Imbituvão
PLLL-V-00778	-50°30'46,921"	-25°25'45,005"	798,74	PLLL-V-00779	146°45'	24,98	Rio Imbituvão
PLLL-V-00779	-50°30'46,431"	-25°25'45,684"	798,5	PLLL-V-00780	161°43'	12,83	Rio Imbituvão
PLLL-V-00780	-50°30'46,287"	-25°25'46,080"	798,85	PLLL-V-00781	218°10'	17,81	Rio Imbituvão
PLLL-V-00781	-50°30'46,681"	-25°25'46,535"	798,4	PLLL-V-00782	217°42'	13,07	Rio Imbituvão
PLLL-V-00782	-50°30'46,967"	-25°25'46,871"	801,48	PLLL-V-00783	191°47'	28,73	Rio Imbituvão
PLLL-V-00783	-50°30'47,177"	-25°25'47,785"	801,95	PLLL-V-00784	145°59'	26,14	Rio Imbituvão
PLLL-V-00784	-50°30'46,654"	-25°25'48,489"	798,49	PLLL-V-00785	139°18'	55,6	Rio Imbituvão
PLLL-V-00785	-50°30'45,357"	-25°25'49,859"	801,03	PLLL-V-00786	139°10'	33,39	Rio Imbituvão
PLLL-V-00786	-50°30'44,576"	-25°25'50,680"	798,74	PLLL-V-00787	157°24'	25,24	Rio Imbituvão
PLLL-V-00787	-50°30'44,229"	-25°25'51,437"	800,42	PLLL-V-00788	166°38'	23,6	Rio Imbituvão
PLLL-V-00788	-50°30'44,034"	-25°25'52,183"	798,74	PLLL-V-00789	200°27'	22,31	Rio Imbituvão
PLLL-V-00789	-50°30'44,313"	-25°25'52,862"	798,84	PLLL-V-00790	245°12'	28,47	Rio Imbituvão
PLLL-V-00790	-50°30'45,238"	-25°25'53,250"	798,89	PLLL-V-00791	270°12'	25,82	Rio Imbituvão
PLLL-V-00791	-50°30'46,162"	-25°25'53,247"	799,8	PLLL-V-00792	285°48'	47,55	Rio Imbituvão
PLLL-V-00792	-50°30'47,799"	-25°25'52,826"	796,98	PLLL-V-00793	258°17'	26,4	Rio Imbituvão
PLLL-V-00793	-50°30'48,724"	-25°25'53,000"	799,27	PLLL-V-00794	252°06'	36,06	Rio Imbituvão
PLLL-V-00794	-50°30'49,952"	-25°25'53,360"	799,97	PLLL-V-00795	251°58'	42,38	Rio Imbituvão
PLLL-V-00795	-50°30'51,394"	-25°25'53,786"	801,99	PLLL-V-00796	224°03'	16,32	Rio Imbituvão
PLLL-V-00796	-50°30'51,800"	-25°25'54,167"	800,75	PLLL-V-00797	170°55'	29,95	Rio Imbituvão
PLLL-V-00797	-50°30'51,631"	-25°25'55,128"	799,17	PLLL-V-00798	137°31'	24,5	Rio Imbituvão
PLLL-V-00798	-50°30'51,039"	-25°25'55,715"	801,24	PLLL-V-00799	116°33'	46,96	Rio Imbituvão
PLLL-V-00799	-50°30'49,536"	-25°25'56,397"	800,5	PLLL-V-00800	108°16'	36,23	Rio Imbituvão
PLLL-V-00800	-50°30'48,305"	-25°25'56,766"	802,3	PLLL-V-00801	116°35'	32,38	Rio Imbituvão
PLLL-V-00801	-50°30'47,269"	-25°25'57,237"	800,36	PLLL-V-00802	125°09'	13,47	Rio Imbituvão
PLLL-V-	-50°30'46,875"	-25°25'57,489"	800,75	PLLL-V-	175°53'	9,75	Rio Imbituvão

MATRÍCULA N° 7245

00802				00803			
PLLL-V-00803	-50°30'46,850"	-25°25'57,805"	800,81	PLLL-V-00804	218°45'	29,91	Rio Imbituvão
PLLL-V-00804	-50°30'47,520"	-25°25'58,563"	797,11	PLLL-V-00805	201°42'	26,37	Rio Imbituvão
PLLL-V-00805	-50°30'47,869"	-25°25'59,359"	799,1	PLLL-V-00806	172°57'	18,23	Rio Imbituvão
PLLL-V-00806	-50°30'47,789"	-25°25'59,947"	799,99	PLLL-V-00807	146°08'	29,39	Rio Imbituvão
PLLL-V-00807	-50°30'47,203"	-25°26'00,740"	797,8	PLLL-V-00808	122°06'	46,32	Rio Imbituvão
PLLL-V-00808	-50°30'45,799"	-25°26'01,540"	799,58	PLLL-V-00809	70°23'	18,25	Rio Imbituvão
PLLL-V-00809	-50°30'45,184"	-25°26'01,341"	801,41	PLLL-V-00810	15°54'	18,05	Rio Imbituvão
PLLL-V-00810	-50°30'45,007"	-25°26'00,777"	802,39	PLLL-V-00811	31°34'	14,99	Rio Imbituvão
PLLL-V-00811	-50°30'44,726"	-25°26'00,362"	797,62	PLLL-V-00812	161°57'	10,65	Rio Imbituvão
PLLL-V-00812	-50°30'44,608"	-25°26'00,691"	795,51	PLLL-V-00813	179°37'	26,16	Rio Imbituvão
PLLL-V-00813	-50°30'44,602"	-25°26'01,541"	798,35	PLLL-V-00814	142°58'	47,95	Rio Imbituvão
PLLL-V-00814	-50°30'43,569"	-25°26'02,785"	801,71	PLLL-V-00815	108°25'	62,24	Rio Imbituvão
PLLL-V-00815	-50°30'41,456"	-25°26'03,424"	799,33	PLLL-V-00816	113°34'	18,78	Rio Imbituvão
PLLL-V-00816	-50°30'40,840"	-25°26'03,668"	799,05	PLLL-V-00817	131°39'	13,24	Rio Imbituvão
PLLL-V-00817	-50°30'40,486"	-25°26'03,954"	799,19	PLLL-V-00818	179°46'	6,99	Rio Imbituvão
PLLL-V-00818	-50°30'40,485"	-25°26'04,181"	800,25	PLLL-V-00819	273°29'	5,54	Rio Imbituvão
PLLL-V-00819	-50°30'40,683"	-25°26'04,170"	798,75	PLLL-V-00820	285°19'	26,31	Rio Imbituvão
PLLL-V-00820	-50°30'41,591"	-25°26'03,944"	801,39	PLLL-V-00821	282°46'	35,47	Rio Imbituvão
PLLL-V-00821	-50°30'42,829"	-25°26'03,689"	800,47	PLLL-V-00822	253°24'	21,55	Rio Imbituvão
PLLL-V-00822	-50°30'43,568"	-25°26'03,889"	798,09	PLLL-V-00823	201°59'	37,61	Rio Imbituvão
PLLL-V-00823	-50°30'44,072"	-25°26'05,022"	804,71	PLLL-V-00824	147°57'	29,66	Rio Imbituvão
PLLL-V-00824	-50°30'43,509"	-25°26'05,839"	798,44	PLLL-V-00825	129°43'	39,24	Rio Imbituvão
PLLL-V-00825	-50°30'42,429"	-25°26'06,654"	801,62	PLLL-V-00826	146°09'	36,09	Rio Imbituvão
PLLL-V-00826	-50°30'41,710"	-25°26'07,628"	802,16	PLLL-V-00827	151°52'	26,14	Rio Imbituvão
PLLL-V-00827	-50°30'41,269"	-25°26'08,377"	799,73	PLLL-V-00828	139°26'	24,59	Rio Imbituvão
PLLL-V-00828	-50°30'40,697"	-25°26'08,984"	803,75	PLLL-V-00829	104°47'	32,05	Rio Imbituvão
PLLL-V-00829	-50°30'39,588"	-25°26'09,250"	800,23	PLLL-V-00830	113°16'	16,67	Rio Imbituvão
PLLL-V-00830	-50°30'39,040"	-25°26'09,464"	798,89	PLLL-V-00831	129°49'	15,72	Rio Imbituvão
PLLL-V-00831	-50°30'38,608"	-25°26'09,791"	801,98	PLLL-V-00832	178°05'	27,74	Rio Imbituvão
PLLL-V-00832	-50°30'38,575"	-25°26'10,692"	801,08	PLLL-V-00833	149°56'	34,53	Rio Imbituvão
PLLL-V-00833	-50°30'37,956"	-25°26'11,663"	799,41	PLLL-V-00834	164°44'	21,88	Rio Imbituvão
PLLL-V-00834	-50°30'37,750"	-25°26'12,349"	799,39	PLLL-V-00835	185°23'	47,64	Rio Imbituvão
PLLL-V-00835	-50°30'37,910"	-25°26'13,890"	800,64	PLLL-V-00836	114°43'	26,27	Rio Imbituvão
PLLL-V-00836	-50°30'37,056"	-25°26'14,247"	800,54	PLLL-V-00837	53°18'	57,89	Rio Imbituvão



República Federativa
do Brasil

REGISTRO DE IMÓVEIS TELXEIRA SOARES - PARANÁ

ANTÔNIO SERGIO RODRIGUES
Oficial - CPF: 520.769.389-15

JOSÉ ERNANI KULLER GUEDES
Escrivente Substituto - CPF: 028.405.719-35

REGISTRO GERAL

FICHA
002 / 02

Livro 02
Matrícula N° 7245

RUBRICA

PLLL-V-00837	-50°30'35,395"	-25°26'13,123"	798,7	PLLL-V-00838	91°59'	12,41	Rio Ibituvão
PLLL-V-00838	-50°30'34,951"	-25°26'13,137"	799,64	PLLL-V-00839	130°35'	27,2	Rio Ibituvão
PLLL-V-00839	-50°30'34,212"	-25°26'13,712"	799,43	PLLL-V-00840	139°44'	9,56	Rio Ibituvão
PLLL-V-00840	-50°30'33,991"	-25°26'13,949"	803,33	PLLL-V-00841	173°37'	11,09	Rio Ibituvão
PLLL-V-00841	-50°30'33,947"	-25°26'14,307"	799,27	PLLL-V-00842	196°40'	29,91	Rio Ibituvão
PLLL-V-00842	-50°30'34,254"	-25°26'15,238"	799,33	PLLL-V-00843	216°07'	63,62	Rio Ibituvão
PLLL-V-00843	-50°30'35,596"	-25°26'16,908"	799,35	PLLL-V-00844	171°59'	43,54	Rio Ibituvão
PLLL-V-00844	-50°30'35,379"	-25°26'18,309"	797,61	PLLL-V-00845	233°24'	32,89	Rio Ibituvão
PLLL-V-00845	-50°30'36,324"	-25°26'18,946"	800,06	PLLL-V-00846	260°07'	48,25	Rio Ibituvão
PLLL-V-00846	-50°30'38,025"	-25°26'19,215"	808,16	PLLL-V-00847	189°05'	39,61	Rio Ibituvão
PLLL-V-00847	-50°30'38,249"	-25°26'20,486"	797,19	PLLL-V-00848	152°06'	29,21	Rio Ibituvão
PLLL-V-00848	-50°30'37,760"	-25°26'21,325"	798,01	PLLL-V-00849	153°23'	39,62	Rio Ibituvão
PLLL-V-00849	-50°30'37,125"	-25°26'22,476"	803,63	PLLL-V-00850	187°13'	9,77	Rio Ibituvão
PLLL-V-00850	-50°30'37,169"	-25°26'22,791"	801,1	PLLL-V-00851	204°18'	6,25	Rio Ibituvão
PLLL-V-00851	-50°30'37,261"	-25°26'22,976"	804,49	PLLL-V-00852	236°13'	16,44	Rio Ibituvão
PLLL-V-00852	-50°30'37,750"	-25°26'23,273"	800,59	PLLL-V-00853	255°26'	21,31	Rio Ibituvão
PLLL-V-00853	-50°30'38,488"	-25°26'23,447"	802,07	PLLL-V-00854	275°15'	30,9	Rio Ibituvão
PLLL-V-00854	-50°30'39,589"	-25°26'23,355"	804,57	PLLL-V-00855	221°12'	32,28	Rio Ibituvão
PLLL-V-00855	-50°30'40,350"	-25°26'24,144"	802,74	PLLL-V-00856	168°25'	29,37	Rio Ibituvão
PLLL-V-00856	-50°30'40,139"	-25°26'25,079"	801,41	PLLL-V-00857	142°58'	36,43	Rio Ibituvão
PLLL-V-00857	-50°30'39,354"	-25°26'26,024"	800,6	PLLL-V-00858	132°46'	38,03	Rio Ibituvão
PLLL-V-00858	-50°30'38,355"	-25°26'26,863"	808,54	PLLL-V-00859	110°58'	31,39	Rio Ibituvão
PLLL-V-00859	-50°30'37,306"	-25°26'27,228"	798,62	PLLL-V-00860	56°50'	41,42	Rio Ibituvão
PLLL-V-00860	-50°30'36,065"	-25°26'26,492"	805,76	PLLL-V-00861	20°37'	26,5	Rio Ibituvão
PLLL-V-00861	-50°30'35,731"	-25°26'25,686"	806,11	PLLL-V-00862	91°03'	10,06	Rio Ibituvão
PLLL-V-00862	-50°30'35,371"	-25°26'25,692"	803,93	PLLL-V-00863	169°55'	14,38	Rio Ibituvão
PLLL-V-00863	-50°30'35,281"	-25°26'26,152"	802,39	PLLL-V-00864	157°36'	29,79	Rio Ibituvão
PLLL-V-00864	-50°30'34,875"	-25°26'27,047"	802,44	PLLL-V-00865	150°20'	46,36	Rio Ibituvão
PLLL-V-00865	-50°30'34,054"	-25°26'28,356"	800,11	PLLL-V-00866	216°17'	23,33	Rio Ibituvão
PLLL-V-00866	-50°30'34,548"	-25°26'28,967"	807,35	PLLL-V-00867	242°30'	13,67	Rio Ibituvão

MATRÍCULA N° 7245

PLLL-V-00867	-50°30'34,982"	-25°26'29,172"	804,99	PLLL-V-00868	260°17'	23,56	Rio Imbituvão
PLLL-V-00868	-50°30'35,813"	-25°26'29,301"	798,87	PLLL-V-00869	252°29'	23,12	Rio Imbituvão
PLLL-V-00869	-50°30'36,602"	-25°26'29,527"	793,34	PLLL-V-00870	241°18'	49,48	Rio Imbituvão
PLLL-V-00870	-50°30'38,155"	-25°26'30,299"	809,79	PLLL-V-00871	172°31'	27,72	Rio Imbituvão
PLLL-V-00871	-50°30'38,026"	-25°26'31,192"	799,99	PLLL-V-00872	118°32'	20,42	Rio Imbituvão
PLLL-V-00872	-50°30'37,384"	-25°26'31,509"	801,99	PLLL-V-00873	75°16'	32,82	Rio Imbituvão
PLLL-V-00873	-50°30'36,248"	-25°26'31,238"	813,97	PLLL-V-00874	102°41'	14,15	Rio Imbituvão
PLLL-V-00874	-50°30'35,754"	-25°26'31,339"	809,65	PLLL-V-00875	171°59'	26,26	Rio Imbituvão
PLLL-V-00875	-50°30'35,623"	-25°26'32,184"	815,09	PLLL-V-00876	170°34'	22,68	Rio Imbituvão
PLLL-V-00876	-50°30'35,490"	-25°26'32,911"	798,04	PLLL-V-00877	159°22'	22,29	Rio Imbituvão
PLLL-V-00877	-50°30'35,209"	-25°26'33,589"	792,12	PLLL-V-00878	139°54'	35,28	Rio Imbituvão
PLLL-V-00878	-50°30'34,396"	-25°26'34,466"	804,8	PLLL-V-00879	119°28'	14,57	Rio Imbituvão
PLLL-V-00879	-50°30'33,942"	-25°26'34,699"	799,45	PLLL-V-00880	179°29'	9,48	Rio Imbituvão
PLLL-V-00880	-50°30'33,939"	-25°26'35,007"	805,63	PLLL-V-00881	194°59'	4,43	Rio Imbituvão
PLLL-V-00881	-50°30'33,980"	-25°26'35,146"	801,98	PLLL-V-00882	232°32'	9,26	Rio Imbituvão
PLLL-V-00882	-50°30'34,243"	-25°26'35,329"	799,25	PLLL-V-00883	240°57'	31,64	Rio Imbituvão
PLLL-V-00883	-50°30'35,233"	-25°26'35,828"	799,31	PLLL-V-00884	262°46'	14,68	Rio Imbituvão
PLLL-V-00884	-50°30'35,754"	-25°26'35,888"	803,8	PLLL-V-00885	289°46'	37,21	Rio Imbituvão
PLLL-V-00885	-50°30'37,007"	-25°26'35,479"	802,37	PLLL-V-00886	260°06'	26,86	Rio Imbituvão
PLLL-V-00886	-50°30'37,954"	-25°26'35,629"	804,43	PLLL-V-00887	206°55'	27,89	Rio Imbituvão
PLLL-V-00887	-50°30'38,406"	-25°26'36,437"	804,69	PLLL-V-00888	210°32'	24,69	Rio Imbituvão
PLLL-V-00888	-50°30'38,855"	-25°26'37,128"	799,98	PLLL-V-00889	234°05'	30,7	Rio Imbituvão
PLLL-V-00889	-50°30'39,745"	-25°26'37,713"	806,46	PLLL-V-00890	233°00'	14,73	Rio Imbituvão
PLLL-V-00890	-50°30'40,166"	-25°26'38,001"	801,02	PLLL-V-00891	243°25'	36,46	Rio Imbituvão
PLLL-V-00891	-50°30'41,333"	-25°26'38,531"	802,43	PLLL-V-00892	250°19'	14,54	Rio Imbituvão
PLLL-V-00892	-50°30'41,823"	-25°26'38,690"	801,29	PLLL-V-00893	262°21'	18,27	Rio Imbituvão
PLLL-V-00893	-50°30'42,471"	-25°26'38,769"	798,45	PLLL-V-00894	291°54'	5,36	Rio Imbituvão
PLLL-V-00894	-50°30'42,649"	-25°26'38,704"	797,65	PLLL-V-00895	334°40'	16	Rio Imbituvão
PLLL-V-00895	-50°30'42,894"	-25°26'38,234"	803,28	PLLL-V-00896	358°35'	23,89	Rio Imbituvão
PLLL-V-00896	-50°30'42,915"	-25°26'37,458"	808,52	PLLL-V-00897	02°31'	88,9	Rio Imbituvão
PLLL-V-00897	-50°30'42,775"	-25°26'34,572"	801,42	PLLL-V-00898	247°40'	37,03	Rio Imbituvão
PLLL-V-00898	-50°30'44,001"	-25°26'35,029"	801,09	PLLL-V-00899	231°06'	41,32	Rio Imbituvão
PLLL-V-00899	-50°30'45,152"	-25°26'35,872"	800,45	PLLL-V-00900	224°06'	41,23	Rio Imbituvão
PLLL-V-00900	-50°30'46,179"	-25°26'36,834"	809,42	PLLL-V-00901	221°27'	99,18	Rio Imbituvão
PLLL-V-00901	-50°30'48,529"	-25°26'39,249"	802,9	PLLL-V-00902	115°22'	47,69	Rio Imbituvão



República Federativa
do Brasil
REGISTRO DE IMÓVEIS TEIXEIRA SOARES – PARANÁ

ANTÔNIO SERGIO RODRIGUES

Oficial - CPF: 520.769.389-15

JOSÉ ERNANI KULLER GUEDES

Escrevente Substituto - CPF: 028.405.719-35

REGISTRO GERAL

FICHA
003 / 03

Livro 02
Matrícula N° 7245

RUBRICA

PLLL-V-00902	-50°30'46,987"	-25°26'39,913"	802,72	PLLL-V-00903	97°08'	39,4	Rio Imbituvão
PLLL-V-00903	-50°30'45,588"	-25°26'40,072"	813,18	PLLL-V-00904	137°21'	11,55	Rio Imbituvão
PLLL-V-00904	-50°30'45,308"	-25°26'40,348"	813,89	PLLL-V-00905	243°39'	10,48	Rio Imbituvão
PLLL-V-00905	-50°30'45,644"	-25°26'40,499"	814,66	PLLL-V-00906	253°33'	25,67	Rio Imbituvão
PLLL-V-00906	-50°30'46,525"	-25°26'40,735"	806,62	PLLL-V-00907	236°12'	43,44	Rio Imbituvão
PLLL-V-00907	-50°30'47,817"	-25°26'41,520"	803,17	PLLL-V-00908	218°42'	26,54	Rio Imbituvão
PLLL-V-00908	-50°30'48,411"	-25°26'42,193"	800,9	PLLL-V-00909	231°41'	12,21	Rio Imbituvão
PLLL-V-00909	-50°30'48,754"	-25°26'42,439"	803,54	PLLL-V-00910	233°38'	29,08	Rio Imbituvão
PLLL-V-00910	-50°30'49,592"	-25°26'42,999"	803,88	PLLL-V-00911	238°05'	40,75	Rio Imbituvão
PLLL-V-00911	-50°30'50,830"	-25°26'43,699"	797,27	PLLL-V-00912	183°56'	42,73	Rio Imbituvão
PLLL-V-00912	-50°30'50,935"	-25°26'45,084"	802,49	PLLL-V-00913	148°39'	29,33	Rio Imbituvão
PLLL-V-00913	-50°30'50,389"	-25°26'45,898"	804,89	PLLL-V-00914	134°34'	41,58	Rio Imbituvão
PLLL-V-00914	-50°30'49,329"	-25°26'46,846"	800,22	PLLL-V-00915	89°03'	48,77	Rio Imbituvão
PLLL-V-00915	-50°30'47,584"	-25°26'46,820"	804,03	PLLL-V-00916	34°38'	33,93	Rio Imbituvão
PLLL-V-00916	-50°30'46,894"	-25°26'45,913"	806,09	PLLL-V-00917	44°49'	11,93	Rio Imbituvão
PLLL-V-00917	-50°30'46,593"	-25°26'45,638"	808,56	PLLL-V-00918	86°49'	13,38	Rio Imbituvão
PLLL-V-00918	-50°30'46,115"	-25°26'45,614"	802,82	PLLL-V-00919	105°14'	80,66	Rio Imbituvão
PLLL-V-00919	-50°30'43,330"	-25°26'46,303"	800,43	PLLL-V-00920	121°54'	8,03	Rio Imbituvão
PLLL-V-00920	-50°30'43,086"	-25°26'46,441"	804,32	PLLL-V-00921	128°26'	16,88	Rio Imbituvão
PLLL-V-00921	-50°30'42,613"	-25°26'46,782"	812,43	PLLL-V-00922	173°14'	17,57	Rio Imbituvão
PLLL-V-00922	-50°30'42,539"	-25°26'47,349"	801,56	PLLL-V-00923	208°22'	10,7	Rio Imbituvão
PLLL-V-00923	-50°30'42,721"	-25°26'47,655"	804,32	PLLL-V-00924	239°18'	27,49	Rio Imbituvão
PLLL-V-00924	-50°30'43,567"	-25°26'48,111"	802,15	PLLL-V-00925	202°52'	39,11	Rio Imbituvão
PLLL-V-00925	-50°30'44,111"	-25°26'49,282"	803,46	PLLL-V-00926	165°24'	21,63	Rio Imbituvão
PLLL-V-00926	-50°30'43,916"	-25°26'49,962"	803,57	PLLL-V-00927	155°59'	8,72	Rio Imbituvão
PLLL-V-00927	-50°30'43,789"	-25°26'50,221"	802,2	PLLL-V-00928	198°34'	11,23	Rio Imbituvão
PLLL-V-00928	-50°30'43,917"	-25°26'50,567"	800,32	PLLL-V-00929	227°11'	6,48	Rio Imbituvão
PLLL-V-00929	-50°30'44,087"	-25°26'50,710"	802,57	PLLL-V-00930	263°06'	8,98	Rio Imbituvão
PLLL-V-00930	-50°30'44,406"	-25°26'50,745"	801	PLLL-V-00931	294°06'	6,86	Rio Imbituvão
PLLL-V-00931	-50°30'44,630"	-25°26'50,654"	800,95	PLLL-V-00932	306°30'	17,28	Rio Imbituvão

MATRÍCULA N° 7245

PLLL-V-00932	-50°30'45,127"	-25°26'50,320"	802,39	PLLL-V-00933	292°59'	16,39	Rio Imbituvão
PLLL-V-00933	-50°30'45,667"	-25°26'50,112"	800,33	PLLL-V-00934	281°00'	13,69	Rio Imbituvão
PLLL-V-00934	-50°30'46,148"	-25°26'50,027"	804,98	PLLL-V-00935	268°40'	20,01	Rio Imbituvão
PLLL-V-00935	-50°30'46,864"	-25°26'50,042"	803,82	PLLL-V-00936	259°57'	21,37	Rio Imbituvão
PLLL-V-00936	-50°30'47,617"	-25°26'50,163"	801,85	PLLL-V-00937	251°07'	15,89	Rio Imbituvão
PLLL-V-00937	-50°30'48,155"	-25°26'50,330"	800,71	PLLL-V-00938	247°02'	21,06	Rio Imbituvão
PLLL-V-00938	-50°30'48,849"	-25°26'50,597"	803,02	PLLL-V-00939	241°13'	11,06	Rio Imbituvão
PLLL-V-00939	-50°30'49,196"	-25°26'50,770"	804,2	PLLL-V-00940	246°54'	13,97	Rio Imbituvão
PLLL-V-00940	-50°30'49,656"	-25°26'50,948"	800,08	PLLL-V-00941	256°32'	10,98	Rio Imbituvão
PLLL-V-00941	-50°30'50,038"	-25°26'51,031"	802,91	PLLL-V-00942	252°56'	15,11	Rio Imbituvão
PLLL-V-00942	-50°30'50,555"	-25°26'51,175"	802,12	PLLL-V-00943	269°21'	11,07	Rio Imbituvão
PLLL-V-00943	-50°30'50,951"	-25°26'51,179"	802,23	PLLL-V-00944	279°45'	21,07	Rio Imbituvão
PLLL-V-00944	-50°30'51,694"	-25°26'51,063"	796,91	PLLL-V-00945	276°54'	17,65	Rio Imbituvão
PLLL-V-00945	-50°30'52,321"	-25°26'50,994"	801,85	PLLL-V-00946	276°55'	15,82	Rio Imbituvão
PLLL-V-00946	-50°30'52,883"	-25°26'50,932"	801,87	PLLL-V-00947	305°57'	4,45	Rio Imbituvão
PLLL-V-00947	-50°30'53,012"	-25°26'50,847"	801,48	PLLL-V-00948	328°22'	9,54	Rio Imbituvão
PLLL-V-00948	-50°30'53,191"	-25°26'50,583"	799,84	PLLL-V-00949	04°43'	8,15	Rio Imbituvão
PLLL-V-00949	-50°30'53,167"	-25°26'50,319"	801,44	PLLL-V-00950	03°53'	20,61	Rio Imbituvão
PLLL-V-00950	-50°30'53,117"	-25°26'49,651"	802,09	PLLL-V-00951	351°28'	32,83	Rio Imbituvão
PLLL-V-00951	-50°30'53,291"	-25°26'48,596"	803,47	PLLL-V-00952	00°00'	22,28	Rio Imbituvão
PLLL-V-00952	-50°30'53,291"	-25°26'47,872"	808,48	PLLL-V-00953	320°31'	19,78	Rio Imbituvão
PLLL-V-00953	-50°30'53,741"	-25°26'47,376"	807,52	PLLL-V-00954	320°44'	12,32	Rio Imbituvão
PLLL-V-00954	-50°30'54,020"	-25°26'47,066"	801,92	PLLL-V-00955	310°01'	11,82	Rio Imbituvão
PLLL-V-00955	-50°30'54,344"	-25°26'46,819"	808,58	PLLL-V-00956	308°36'	24,31	Rio Imbituvão
PLLL-V-00956	-50°30'55,024"	-25°26'46,326"	804,9	PLLL-V-00957	302°58'	11,99	Rio Imbituvão
PLLL-V-00957	-50°30'55,384"	-25°26'46,114"	806,13	PLLL-V-00958	300°26'	11,05	Rio Imbituvão
PLLL-V-00958	-50°30'55,725"	-25°26'45,932"	803,77	PLLL-V-00959	306°32'	23,93	Rio Imbituvão
PLLL-V-00959	-50°30'56,413"	-25°26'45,469"	799,65	PLLL-V-00960	308°20'	13,89	Rio Imbituvão
PLLL-V-00960	-50°30'56,803"	-25°26'45,189"	802,43	PLLL-V-00961	311°13'	17,65	Rio Imbituvão
PLLL-V-00961	-50°30'57,278"	-25°26'44,811"	804,19	PLLL-V-00962	295°20'	13,88	Rio Imbituvão
PLLL-V-00962	-50°30'57,727"	-25°26'44,618"	810,81	PLLL-V-00963	308°07'	16,05	Rio Imbituvão
PLLL-V-00963	-50°30'58,179"	-25°26'44,296"	799,59	PLLL-V-00964	276°17'	12,93	Rio Imbituvão
PLLL-V-00964	-50°30'58,639"	-25°26'44,250"	802	PLLL-V-00965	284°14'	33,76	Rio Imbituvão
PLLL-V-00965	-50°30'59,810"	-25°26'43,980"	806,54	PLLL-V-00966	293°14'	20,44	Rio Imbituvão
PLLL-V-00966	-50°31'00,482"	-25°26'43,718"	801,92	PLLL-V-00967	332°56'	13,51	Rio Imbituvão



República Federativa
do Brasil

REGISTRO DE IMÓVEIS TELXEIRA SOARES - PARANÁ

ANTÔNIO SERGIO RODRIGUES
Oficial - CPF: 520.769.389-15

JOSÉ ERNANI KULLER GUEDES
Escrivente Substituto - CPF: 028.405.719-35

REGISTRO GERAL

FICHA
004 / 04

Livro 02
Matrícula N° 7245

RUBRICA

PLLL-V-00967	-50°31'00,702"	-25°26'43,327"	803,74	PLLL-V-00968	329°18'	20,26	Rio Ibituvão
PLLL-V-00968	-50°31'01,072"	-25°26'42,761"	800,53	PLLL-V-00969	349°53'	22,95	Rio Ibituvão
PLLL-V-00969	-50°31'01,216"	-25°26'42,027"	803,12	PLLL-V-00970	344°44'	22,2	Rio Ibituvão
PLLL-V-00970	-50°31'01,425"	-25°26'41,331"	804,36	PLLL-V-00971	345°05'	17,26	Rio Ibituvão
PLLL-V-00971	-50°31'01,584"	-25°26'40,789"	799,55	PLLL-V-00972	321°44'	15,21	Rio Ibituvão
PLLL-V-00972	-50°31'01,921"	-25°26'40,401"	798,55	PLLL-V-00973	301°43'	18,5	Rio Ibituvão
PLLL-V-00973	-50°31'02,484"	-25°26'40,085"	805,56	PLLL-V-00974	301°01'	20,9	Rio Ibituvão
PLLL-V-00974	-50°31'03,125"	-25°26'39,735"	799,47	PLLL-V-00975	255°31'	13,3	Rio Ibituvão
PLLL-V-00975	-50°31'03,586"	-25°26'39,843"	806,48	PLLL-V-00976	232°08'	12,03	Rio Ibituvão
PLLL-V-00976	-50°31'03,926"	-25°26'40,083"	800,7	PLLL-V-00977	249°09'	8,13	Rio Ibituvão
PLLL-V-00977	-50°31'04,198"	-25°26'40,177"	805,04	PLLL-V-00978	278°18'	12,34	Rio Ibituvão
PLLL-V-00978	-50°31'04,635"	-25°26'40,119"	805,09	PLLL-V-00979	313°02'	12,81	Rio Ibituvão
PLLL-V-00979	-50°31'04,970"	-25°26'39,835"	804,95	PLLL-V-00980	314°25'	13,54	Rio Ibituvão
PLLL-V-00980	-50°31'05,316"	-25°26'39,527"	806,54	PLLL-V-00981	323°07'	17,47	Rio Ibituvão
PLLL-V-00981	-50°31'05,691"	-25°26'39,073"	800,38	PLLL-V-00982	317°29'	21,79	Rio Ibituvão
PLLL-V-00982	-50°31'06,218"	-25°26'38,551"	805,89	PLLL-V-00983	322°35'	16,97	Rio Ibituvão
PLLL-V-00983	-50°31'06,587"	-25°26'38,113"	807,02	PLLL-V-00984	298°50'	10,14	Rio Ibituvão
PLLL-V-00984	-50°31'06,905"	-25°26'37,954"	799,91	PLLL-V-00985	288°17'	25,6	Rio Ibituvão
PLLL-V-00985	-50°31'07,775"	-25°26'37,693"	799,84	PLLL-V-00986	205°28'	24,31	Rio Ibituvão
PLLL-V-00986	-50°31'08,149"	-25°26'38,406"	801,95	PLLL-V-00987	148°18'	28,72	Rio Ibituvão
PLLL-V-00987	-50°31'07,609"	-25°26'39,200"	807,76	PLLL-V-00988	159°53'	7,96	Rio Ibituvão
PLLL-V-00988	-50°31'07,511"	-25°26'39,443"	807,11	PLLL-V-00989	171°28'	13,57	Rio Ibituvão
PLLL-V-00989	-50°31'07,439"	-25°26'39,879"	804,78	PLLL-V-00990	185°04'	10,1	Rio Ibituvão
PLLL-V-00990	-50°31'07,471"	-25°26'40,206"	806,07	PLLL-V-00991	240°34'	5,2	Rio Ibituvão
PLLL-V-00991	-50°31'07,633"	-25°26'40,289"	808,6	PLLL-V-00992	251°19'	16,72	Rio Ibituvão
PLLL-V-00992	-50°31'08,200"	-25°26'40,463"	805,54	PLLL-V-00993	266°11'	21,82	Rio Ibituvão
PLLL-V-00993	-50°31'08,979"	-25°26'40,510"	804,43	PLLL-V-00994	274°28'	21,72	Rio Ibituvão
PLLL-V-00994	-50°31'09,754"	-25°26'40,455"	802,91	PLLL-V-00995	272°32'	23,58	Rio Ibituvão
PLLL-V-00995	-50°31'10,597"	-25°26'40,421"	803,57	PLLL-V-00996	276°24'	23,42	Rio Ibituvão
PLLL-V-00996	-50°31'11,430"	-25°26'40,336"	805,24	PLLL-V-00997	282°13'	19,33	Rio Ibituvão

MATRÍCULA N° 7245

PLLL-V-00997	-50°31'12,106"	-25°26'40,203"	809,41	PLLL-V-00998	276°17'	24,43	Rio Imbituvão
PLLL-V-00998	-50°31'12,975"	-25°26'40,116"	809,72	PLLL-V-00999	297°32'	8,92	Rio Imbituvão
PLLL-V-00999	-50°31'13,258"	-25°26'39,982"	806,71	PLLL-V-01000	331°23'	2,28	Rio Imbituvão
PLLL-V-01000	-50°31'13,297"	-25°26'39,917"	810,02	PLLL-V-01001	16°55'	6,53	Rio Imbituvão
PLLL-V-01001	-50°31'13,229"	-25°26'39,714"	805,75	PLLL-V-01002	39°13'	18,12	Rio Imbituvão
PLLL-V-01002	-50°31'12,819"	-25°26'39,258"	802,9	PLLL-V-01003	29°43'	14,42	Rio Imbituvão
PLLL-V-01003	-50°31'12,563"	-25°26'38,851"	802,92	PLLL-V-01004	27°10'	34,14	Rio Imbituvão
PLLL-V-01004	-50°31'12,005"	-25°26'37,864"	803,96	PLLL-V-01005	312°28'	26,94	Rio Imbituvão
PLLL-V-01005	-50°31'12,716"	-25°26'37,273"	804,06	PLLL-V-01006	255°39'	27,2	Rio Imbituvão
PLLL-V-01006	-50°31'13,659"	-25°26'37,492"	804,43	PLLL-V-01007	220°03'	23,84	Rio Imbituvão
PLLL-V-01007	-50°31'14,208"	-25°26'38,085"	802,61	PLLL-V-01008	255°29'	14	Rio Imbituvão
PLLL-V-01008	-50°31'14,693"	-25°26'38,199"	805,32	PLLL-V-01009	310°41'	10,76	Rio Imbituvão
PLLL-V-01009	-50°31'14,985"	-25°26'37,971"	808,13	PLLL-V-01010	324°24'	20,4	Rio Imbituvão
PLLL-V-01010	-50°31'15,410"	-25°26'37,432"	797,64	PLLL-V-01011	346°58'	20,34	Rio Imbituvão
PLLL-V-01011	-50°31'15,574"	-25°26'36,788"	807,72	PLLL-V-01012	332°35'	17,3	Rio Imbituvão
PLLL-V-01012	-50°31'15,859"	-25°26'36,289"	806,18	PLLL-V-01013	330°36'	23,91	Rio Imbituvão
PLLL-V-01013	-50°31'16,279"	-25°26'35,612"	806,71	PLLL-V-01014	282°24'	22,35	Rio Imbituvão
PLLL-V-01014	-50°31'17,060"	-25°26'35,456"	802,35	PLLL-V-01015	243°25'	20,15	Rio Imbituvão
PLLL-V-01015	-50°31'17,705"	-25°26'35,749"	802,69	PLLL-V-01016	212°59'	20,22	Rio Imbituvão
PLLL-V-01016	-50°31'18,099"	-25°26'36,300"	806,99	PLLL-V-01017	210°13'	17,99	Rio Imbituvão
PLLL-V-01017	-50°31'18,423"	-25°26'36,805"	801,66	PLLL-V-01018	245°10'	8,07	Rio Imbituvão
PLLL-V-01018	-50°31'18,685"	-25°26'36,915"	811,53	PLLL-V-01019	349°47'	6,94	Rio Imbituvão
PLLL-V-01019	-50°31'18,729"	-25°26'36,693"	801,31	PLLL-V-01020	352°51'	10,79	Rio Imbituvão
PLLL-V-01020	-50°31'18,777"	-25°26'36,345"	806,15	PLLL-V-01021	357°48'	19,77	Rio Imbituvão
PLLL-V-01021	-50°31'18,804"	-25°26'35,703"	801,39	PLLL-V-01022	345°35'	37,05	Rio Imbituvão
PLLL-V-01022	-50°31'19,134"	-25°26'34,537"	804,37	PLLL-V-01023	333°26'	17,37	Rio Imbituvão
PLLL-V-01023	-50°31'19,412"	-25°26'34,032"	800,65	PLLL-V-01024	339°14'	12,77	Rio Imbituvão
PLLL-V-01024	-50°31'19,574"	-25°26'33,644"	799,78	PLLL-V-01025	334°55'	25,65	Rio Imbituvão
PLLL-V-01025	-50°31'19,963"	-25°26'32,889"	796,53	PLLL-V-01026	335°59'	44,1	Rio Imbituvão
PLLL-V-01026	-50°31'20,605"	-25°26'31,580"	801,62	PLLL-V-01027	330°59'	17,63	Rio Imbituvão
PLLL-V-01027	-50°31'20,911"	-25°26'31,079"	800,01	PLLL-V-01028	261°13'	56,44	Rio Imbituvão
PLLL-V-01028	-50°31'22,907"	-25°26'31,359"	804,45	PLLL-V-01029	255°01'	50,62	Rio Imbituvão
PLLL-V-01029	-50°31'24,657"	-25°26'31,784"	803,37	PLLL-V-01030	253°30'	17,14	Rio Imbituvão
PLLL-V-01030	-50°31'25,245"	-25°26'31,942"	803,61	PLLL-V-01031	247°15'	33,51	Rio Imbituvão
PLLL-V-01031	-50°31'26,351"	-25°26'32,363"	802,75	PLLL-V-01032	246°41'	31,89	Rio Imbituvão



República Federativa
do Brasil
REGISTRO DE IMÓVEIS TEIXEIRA SOARES - PARANÁ

ANTÔNIO SERGIO RODRIGUES
Oficial - CPF: 520.769.389-15

JOSÉ ERNANI KULLER GUEDES
Escrevente Substituto - CPF: 028.405.719-35

REGISTRO GERAL

FICHA
005 / 05

Livro 02
Matrícula N° 7245

RUBRICA

PLLL-V-01032	-50°31'27,399"	-25°26'32,773"	793,88	PLLL-V-01033	240°09'	51,39	Rio Imbituvão
PLLL-V-01033	-50°31'28,994"	-25°26'33,604"	799,37	PLLL-V-01034	235°52'	26,06	Rio Imbituvão
PLLL-V-01034	-50°31'29,766"	-25°26'34,079"	803,25	PLLL-V-01035	234°19'	20,37	Rio Imbituvão
PLLL-V-01035	-50°31'30,358"	-25°26'34,465"	807,1	PLLL-V-01036	234°44'	14,61	Rio Imbituvão
PLLL-V-01036	-50°31'30,785"	-25°26'34,739"	806,35	PLLL-V-01037	233°48'	25,9	Rio Imbituvão
PLLL-V-01037	-50°31'31,533"	-25°26'35,236"	797,81	PLLL-V-01038	204°11'	15,96	Arroio Sem Denominação
PLLL-V-01038	-50°31'31,767"	-25°26'35,709"	800,77	PLLL-V-01039	239°52'	9,01	Arroio Sem Denominação
PLLL-V-01039	-50°31'32,046"	-25°26'35,856"	800,95	PLLL-V-01040	221°43'	16,04	Arroio Sem Denominação
PLLL-V-01040	-50°31'32,428"	-25°26'36,245"	804,67	PLLL-V-01041	242°09'	19,44	Arroio Sem Denominação
PLLL-V-01041	-50°31'33,043"	-25°26'36,540"	807,18	PLLL-V-01042	262°04'	20,99	Arroio Sem Denominação
PLLL-V-01042	-50°31'33,787"	-25°26'36,634"	801,84	PLLL-V-01043	264°00'	15,9	Arroio Sem Denominação
PLLL-V-01043	-50°31'34,353"	-25°26'36,688"	801,4	PLLL-V-01044	243°47'	8,78	Arroio Sem Denominação
PLLL-V-01044	-50°31'34,635"	-25°26'36,814"	799,98	PLLL-V-01045	316°12'	6,1	Arroio Sem Denominação
PLLL-V-01045	-50°31'34,786"	-25°26'36,671"	816,64	PLLL-V-01046	322°34'	12,09	Arroio Sem Denominação
PLLL-V-01046	-50°31'35,049"	-25°26'36,359"	804,44	PLLL-V-01047	293°25'	15,87	Arroio Sem Denominação
PLLL-V-01047	-50°31'35,570"	-25°26'36,154"	798,2	PLLL-V-01048	273°46'	42,57	Arroio Sem Denominação
PLLL-V-01048	-50°31'37,090"	-25°26'36,063"	808,84	PLLL-V-01049	284°46'	34,88	Arroio Sem Denominação
PLLL-V-01049	-50°31'38,297"	-25°26'35,774"	807,98	PLLL-V-01050	285°58'	14,77	Arroio Sem Denominação
PLLL-V-01050	-50°31'38,805"	-25°26'35,642"	842,51	PLLL-V-01051	291°30'	21,57	Arroio Sem Denominação
PLLL-V-01051	-50°31'39,523"	-25°26'35,385"	821,79	PLLL-V-01052	254°22'	18,16	Arroio Sem Denominação
PLLL-V-01052	-50°31'40,149"	-25°26'35,544"	827,89	E8J-M-0763	243°19'	36,06	Arroio Sem Denominação
E8J-M-0763	-50°31'41,302"	-25°26'36,070"	840,87	E8J-M-0762	242°21'	515,34	CNS: 08.186-9 Mat. 5548
E8J-M-0762	-50°31'57,639"	-25°26'43,839"	830,34	E8J-M-0761	320°11'	11,7	CNS: 08.186-9 Mat. 5548
E8J-M-0761	-50°31'57,907"	-25°26'43,547"	829,99	PLLL-P-02644	320°05'	53,36	CNS: 08.186-9 Mat. 2479
PLLL-P-02644	-50°31'59,132"	-25°26'42,217"	827,46	PLLL-P-02645	320°19'	113,49	CNS: 08.186-9 Mat. 2479
PLLL-P-02645	-50°32'01,725"	-25°26'39,379"	824,15	PLLL-M-00407	318°58'	15,58	CNS: 08.186-9 Mat. 2479
PLLL-M-00407	-50°32'02,091"	-25°26'38,997"	823,69	PLLL-M-00406	36°41'	1727,24	CNS: 08.186-9 Mat. 488
PLLL-M-00406	-50°31'25,166"	-25°25'53,990"	798,23	PLLL-P-02585	189°19'	6,89	Rio Imbituvão
PLLL-P-02585	-50°31'25,206"	-25°25'54,211"	798,04	PLLL-P-02586	191°50'	26,95	Rio Imbituvão
PLLL-P-02586	-50°31'25,404"	-25°25'55,068"	798,8	PLLL-P-02587	189°50'	11,62	Rio Imbituvão

MATRÍCULA N° 7245

PLLL-P-02587	-50°31'25,475"	-25°25'55,440"	798,09	PLLL-P-02588	188°44'	35,28	Rio Imbituvão
PLLL-P-02588	-50°31'25,667"	-25°25'56,573"	797,83	PLLL-P-02589	177°46'	55,28	Rio Imbituvão
PLLL-P-02589	-50°31'25,590"	-25°25'58,368"	797,75	PLLL-P-02590	180°47'	46,08	Rio Imbituvão
PLLL-P-02590	-50°31'25,613"	-25°25'59,865"	798,46	PLLL-P-02591	192°12'	31,05	Rio Imbituvão
PLLL-P-02591	-50°31'25,848"	-25°26'00,851"	798,21	PLLL-P-02592	151°55'	24,35	Rio Imbituvão
PLLL-P-02592	-50°31'25,438"	-25°26'01,549"	798,05	PLLL-P-02593	140°22'	23,49	Rio Imbituvão
PLLL-P-02593	-50°31'24,902"	-25°26'02,137"	800,27	PLLL-P-02594	117°36'	36,46	Rio Imbituvão
PLLL-P-02594	-50°31'23,746"	-25°26'02,686"	797,79	PLLL-P-02595	98°39'	14,73	Rio Imbituvão
PLLL-P-02595	-50°31'23,225"	-25°26'02,758"	797,23	PLLL-P-02596	87°11'	17,54	Rio Imbituvão
PLLL-P-02596	-50°31'22,598"	-25°26'02,730"	799,17	PLLL-P-02597	50°43'	29,42	Rio Imbituvão
PLLL-P-02597	-50°31'21,783"	-25°26'02,125"	798,25	PLLL-P-02598	46°14'	19,27	Rio Imbituvão
PLLL-P-02598	-50°31'21,285"	-25°26'01,692"	798,13	PLLL-P-02599	21°28'	21,07	Rio Imbituvão
PLLL-P-02599	-50°31'21,009"	-25°26'01,055"	799,23	PLLL-P-02600	02°35'	15,4	Rio Imbituvão
PLLL-P-02600	-50°31'20,984"	-25°26'00,555"	798,34	PLLL-P-02601	322°07'	33,1	Rio Imbituvão
PLLL-P-02601	-50°31'21,711"	-25°25'59,706"	798,06	PLLL-P-02602	292°03'	36,22	Rio Imbituvão
PLLL-P-02602	-50°31'22,912"	-25°25'59,264"	800,87	PLLL-P-02603	306°10'	18,77	Rio Imbituvão
PLLL-P-02603	-50°31'23,454"	-25°25'58,904"	798,63	PLLL-P-02604	344°48'	17,28	Rio Imbituvão
PLLL-P-02604	-50°31'23,616"	-25°25'58,362"	807,14	PLLL-P-02605	08°03'	14,36	Rio Imbituvão
PLLL-P-02605	-50°31'23,544"	-25°25'57,900"	798,34	PLLL-P-02606	27°29'	20,71	Rio Imbituvão
PLLL-P-02606	-50°31'23,202"	-25°25'57,303"	797,99	PLLL-P-02607	60°23'	24,98	Rio Imbituvão
PLLL-P-02607	-50°31'22,425"	-25°25'56,902"	798,5	PLLL-P-02608	58°53'	12,63	Rio Imbituvão
PLLL-P-02608	-50°31'22,038"	-25°25'56,690"	797,98	PLLL-P-02609	94°41'	16,54	Rio Imbituvão
PLLL-P-02609	-50°31'21,448"	-25°25'56,734"	798,19	PLLL-P-02610	133°37'	25,79	Rio Imbituvão
PLLL-P-02610	-50°31'20,780"	-25°25'57,312"	798,34	PLLL-P-02611	165°02'	21,76	Rio Imbituvão
PLLL-P-02611	-50°31'20,579"	-25°25'57,995"	798,34	PLLL-P-02612	188°35'	24,68	Rio Imbituvão
PLLL-P-02612	-50°31'20,711"	-25°25'58,788"	801,54	PLLL-P-02613	172°31'	16,33	Rio Imbituvão
PLLL-P-02613	-50°31'20,635"	-25°25'59,314"	797,87	PLLL-P-02614	117°45'	19,36	Rio Imbituvão
PLLL-P-02614	-50°31'20,022"	-25°25'59,607"	797,95	PLLL-P-02615	85°08'	23,28	Rio Imbituvão
PLLL-P-02615	-50°31'19,192"	-25°25'59,543"	797,55	PLLL-P-02616	97°26'	32,07	Rio Imbituvão
PLLL-P-02616	-50°31'18,054"	-25°25'59,678"	798,36	PLLL-P-02617	110°48'	18,45	Rio Imbituvão
PLLL-P-02617	-50°31'17,437"	-25°25'59,891"	801,78	PLLL-P-02618	122°15'	28,19	Rio Imbituvão
PLLL-P-02618	-50°31'16,584"	-25°26'00,380"	799,19	PLLL-P-02619	132°29'	11,03	Rio Imbituvão
PLLL-P-02619	-50°31'16,293"	-25°26'00,622"	798,52	PLLL-P-02620	100°53'	14,34	Rio Imbituvão
PLLL-P-02620	-50°31'15,789"	-25°26'00,710"	801,13	PLLL-P-02621	65°16'	19,51	Rio Imbituvão
PLLL-P-02621	-50°31'15,155"	-25°26'00,445"	799,12	PLLL-P-02622	32°03'	38,6	Rio Imbituvão



República Federativa
do Brasil
REGISTRO DE IMÓVEIS TELXEIRA SOARES - PARANÁ

ANTÔNIO SERGIO RODRIGUES
Oficial - CPF: 520.769.389-15

JOSÉ ERNANI KULLER GUEDES
Escrivente Substituto - CPF: 028.405.719-35

REGISTRO GERAL

FICHA
006 / 06

Livro 02
Matrícula N° 7245

RUBRICA

PLLL-P-02622	-50°31'14,422"	-25°25'59,382"	801,66	PLLL-P-02623	07°00'	25,18	Rio Imbituvão
PLLL-P-02623	-50°31'14,312"	-25°25'58,570"	798,25	PLLL-P-02624	351°49'	30,84	Rio Imbituvão
PLLL-P-02624	-50°31'14,469"	-25°25'57,578"	797,54	PLLL-P-02625	349°01'	24,23	Rio Imbituvão
PLLL-P-02625	-50°31'14,634"	-25°25'56,805"	800,87	PLLL-P-02626	357°01'	13,96	Rio Imbituvão
PLLL-P-02626	-50°31'14,660"	-25°25'56,352"	798,88	PLLL-P-02627	24°07'	29,88	Rio Imbituvão
PLLL-P-02627	-50°31'14,223"	-25°25'55,466"	798,42	PLLL-P-02628	51°01'	32,25	Rio Imbituvão
PLLL-P-02628	-50°31'13,326"	-25°25'54,807"	797,17	PLLL-P-02629	46°55'	15,46	Rio Imbituvão
PLLL-P-02629	-50°31'12,922"	-25°25'54,464"	798,48	PLLL-P-02630	49°51'	9,36	Rio Imbituvão
PLLL-P-02630	-50°31'12,666"	-25°25'54,268"	798,57	PLLL-P-02631	46°21'	25,95	Rio Imbituvão
PLLL-P-02631	-50°31'11,994"	-25°25'53,686"	798,53	PLLL-P-02632	44°35'	29,77	Rio Imbituvão
PLLL-P-02632	-50°31'11,246"	-25°25'52,997"	798,59	PLLL-P-02633	35°16'	15,34	Rio Imbituvão
PLLL-P-02633	-50°31'10,929"	-25°25'52,590"	798,43	PLLL-P-02634	32°22'	42,85	Rio Imbituvão
PLLL-P-02634	-50°31'10,108"	-25°25'51,414"	800,44	PLLL-P-02635	53°28'	34,74	Rio Imbituvão
PLLL-P-02635	-50°31'09,109"	-25°25'50,742"	799,19	PLLL-P-02636	51°07'	40,21	Rio Imbituvão
PLLL-P-02636	-50°31'07,989"	-25°25'49,922"	801,95	PLLL-P-02637	50°26'	47,99	Rio Imbituvão
PLLL-P-02637	-50°31'06,665"	-25°25'48,929"	798,8	PLLL-P-02638	51°43'	37,02	Rio Imbituvão
PLLL-P-02638	-50°31'05,625"	-25°25'48,184"	799,08	PLLL-P-02639	55°09'	20,36	Rio Imbituvão
PLLL-P-02639	-50°31'05,027"	-25°25'47,806"	798,13	PLLL-P-02640	98°09'	6,72	Rio Imbituvão
PLLL-P-02640	-50°31'04,789"	-25°25'47,837"	798,46	PLLL-P-02641	140°13'	11,05	Rio Imbituvão
PLLL-P-02641	-50°31'04,536"	-25°25'48,113"	799,19	PLLL-P-02642	160°20'	30,16	Rio Imbituvão
PLLL-P-02642	-50°31'04,173"	-25°25'49,036"	798,57	PLLL-P-02643	143°05'	40,76	Rio Imbituvão
PLLL-P-02643	-50°31'03,297"	-25°25'50,095"	798,21	PLLL-V-00748	134°58'	26,47	Rio Imbituvão
PLLL-V-00748	-50°31'02,627"	-25°25'50,703"	798,28	PLLL-V-00749	105°09'	22,24	Rio Imbituvão
PLLL-V-00749	-50°31'01,859"	-25°25'50,892"	798,4	PLLL-V-00750	81°48'	31,76	Rio Imbituvão
PLLL-V-00750	-50°31'00,734"	-25°25'50,745"	798,7	PLLL-V-00751	49°01'	34,83	Rio Imbituvão
PLLL-V-00751	-50°30'59,793"	-25°25'50,003"	797,97	PLLL-V-00752	01°50'	58,32	Rio Imbituvão
PLLL-V-00752	-50°30'59,726"	-25°25'48,109"	800,24	PLLL-V-00753	06°49'	25,88	Rio Imbituvão
PLLL-V-00753	-50°30'59,616"	-25°25'47,274"	802,06	PLLL-V-00754	35°20'	20,68	Rio Imbituvão
PLLL-V-00754	-50°30'59,188"	-25°25'46,726"	799,54	PLLL-V-00755	46°47'	10,97	Rio Imbituvão
PLLL-V-00755	-50°30'58,902"	-25°25'46,482"	798,59	PLLL-V-00756	100°24'	9,72	Rio Imbituvão

MATRÍCULA N° 7245

PLLL-V-00756	-50°30'58,560"	-25°25'46,539"	800,88	PLLL-V-00757	159°00'	15,13	Rio Imbituvão
PLLL-V-00757	-50°30'58,366"	-25°25'46,998"	798,69	PLLL-V-00758	162°34'	28,45	Rio Imbituvão
PLLL-V-00758	-50°30'58,061"	-25°25'47,880"	800,12	PLLL-V-00759	113°54'	27,73	Rio Imbituvão
PLLL-V-00759	-50°30'57,154"	-25°25'48,245"	798,65	PLLL-V-00760	38°30'	29,62	Rio Imbituvão
PLLL-V-00760	-50°30'56,494"	-25°25'47,492"	798,72	PLLL-V-00761	04°18'	20,09	Rio Imbituvão
PLLL-V-00761	-50°30'56,440"	-25°25'46,841"	798,42	PLLL-V-00762	352°42'	25,1	Rio Imbituvão
PLLL-V-00762	-50°30'56,554"	-25°25'46,032"	798,64	PLLL-V-00763	354°05'	27,97	Rio Imbituvão
PLLL-V-00763	-50°30'56,657"	-25°25'45,128"	801,91	PLLL-V-00764	25°44'	10,42	Rio Imbituvão
PLLL-V-00764	-50°30'56,495"	-25°25'44,823"	798,07	PLLL-V-00765	84°18'	9,61	Rio Imbituvão
PLLL-V-00765	-50°30'56,153"	-25°25'44,792"	796,91	PLLL-V-00766	156°08'	12,99	Rio Imbituvão
PLLL-V-00766	-50°30'55,965"	-25°25'45,178"	798,46	PLLL-V-00767	166°39'	23,85	Rio Imbituvão
PLLL-V-00767	-50°30'55,768"	-25°25'45,932"	799	PLLL-V-00768	153°18'	27	Rio Imbituvão
PLLL-V-00768	-50°30'55,334"	-25°25'46,716"	798,56	PLLL-V-00769	115°17'	26,8	Rio Imbituvão
PLLL-V-00769	-50°30'54,467"	-25°25'47,088"	798,86	PLLL-V-00770	80°13'	26,12	Rio Imbituvão
PLLL-V-00770	-50°30'53,546"	-25°25'46,944"	798,98	PLLL-V-00771	55°19'	26,67	Rio Imbituvão
PLLL-V-00771	-50°30'52,761"	-25°25'46,451"	801,17	PLLL-V-00772	49°02'	21,13	Rio Imbituvão
PLLL-V-00772	-50°30'52,190"	-25°25'46,001"	800,81	PLLL-V-00773	51°40'	23,62	Rio Imbituvão
PLLL-V-00773	-50°30'51,527"	-25°25'45,525"	800,05	PLLL-V-00774	44°49'	20,7	Rio Imbituvão
PLLL-V-00774	-50°30'51,005"	-25°25'45,048"	798,22	PLLL-V-00775	73°01'	34,04	Rio Imbituvão
PLLL-V-00775	-50°30'49,840"	-25°25'44,725"	798,36	PLLL-V-00776	79°52'	26,8	Rio Imbituvão
PLLL-V-00776	-50°30'48,896"	-25°25'44,572"	799,13	PLLL-V-00777	82°18'	36,3	Rio Imbituvão

As medidas e confrontações do imóvel supra descrito foram fornecidos por planta e memorial descritivo elaborados pelo Sr. Diego Antonio Muchau – Engenheiro Florestal – CREA nº 132145/D-PR, Código de Credenciamento: PLLL. ART – Anotação de Responsabilidade Técnica, guia nº 1720201323897, devidamente quitada em data de 23/03/2020.-----

INCRA: Imóvel Cadastrado no INCRA sob nº 709.077.015.164-8.-----

NIRF: Imóvel Inscrito na Receita Federal - NIRF sob nº 0.390.498-9.-----

PROPRIETÁRIA:

WADISLAU KASPRZAK, brasileiro, agricultor, portador da cédula de identidade RG nº 1690353-PR e inscrito no CPF/MF sob nº 004.497.689-53, e sua esposa **WANDA MARLI WOJCIK KASPRZAK**, brasileira, agricultora, portadora da cédula de identidade RG nº 525.416-7/SSP/PR expedida em 22/12/2000 e inscrita no CPF/MF sob nº 353.147.619-04, residentes e domiciliados à Rua Duque de Caxias, nº 85, Centro, na cidade de Irati-PR, Cep: 84.500-000. **REGISTRO ANTERIOR:** Matrícula nº **MAT-177**, Livro nº 02 (dois), Registro Geral, desta Serventia. **OBSERVAÇÃO:** Matrícula aberta em virtude de um Requerimento datado de 08/05/2020, subscrito e assinado por Wadislau Kasprzak e Wanda Marli Wojcik Kasprzak, já citados e qualificados, acompanhados dos seguintes documentos: a) CCIR - Certificado de Cadastro de Imóvel Rural, exercício 2019, guia quitada: Área total 727,80ha. b) Certidão Negativa de Débitos Relativos ao Imposto Sobre a Propriedade Territorial Rural, emitida em data de 21/12/2019. c) ART - Anotação de Responsabilidade Técnica guia nº 1720201323897, devidamente quitada em data de 23/03/2020. Referido Requerimento, fica devidamente arquivado com demais documentações sob n.º 04 da pasta n.º 06, de Arquivo de Memorial Certificado pelo Inkra / Georreferenciamento, deste Serviço. PROTOCOLO Nº 47939, do Livro 1-F de 06/05/2020.



República Federativa
do Brasil

REGISTRO DE IMÓVEIS TEIXEIRA SOARES - PARANÁ

ANTÔNIO SERGIO RODRIGUES
Oficial - CPF: 520.769.389-15

JOSÉ ERNANI KULLER GUEDES
Escrivente Substituto - CPF: 028.405.719-35

REGISTRO GERAL

FICHA
007 / 07

Livro 02
Matrícula N° 7245

RUBRICA

Dou fé, Eu, Antonio Sergio Rodrigues (Antonio Sergio Rodrigues) Oficial.

AV/0001/MAT.:0007245

MEMORIAL CERTIFICADO PELO INCRA /

GEORREFERENCIAMENTO: PROTOCOLO nº 0047939, do Livro 1-F. Teixeira Soares, 06 de maio de 2020. Procede-se a esta averbação de acordo com a Lei nº 10.267/01 de 28/08/2001, Decreto nº 4449/02 de 30/10/2002 alterado pelo Decreto 7.620/11 de 21/11/2011 o GEORREFERENCIAMENTO do imóvel objeto da presente Matrícula através da Certificação **c4b40c78-b7a8-4d06-aedb-acd08d94ff6c**, emitida pelo Ministério do Desenvolvimento Agrário - MDA - Instituto Nacional de Colonização e Reforma Agrária - Incra, Responsável Técnico: Diego Antonio Muchau; Formação: Engenheiro Florestal; Código de credenciamento: **PLLL**; Sistema Geodésico de Referência: SIRGAS 2000; Código INCRA / SNCR: 7090770151648; Cartório (CNS): 08.186-9 - Teixeira Soares-PR, Crea: PR-132145/D/PR; ART: 1720201323897-PR; Coordenadas: Latitude, longitude e altitude geodésicas. Perímetro (m): 11.230,59 m; Azimutes: Azimutes Geodésicos; Data da Certificação: 18/04/2020 08:24; Data da Geração: 18/04/2020 08:32, a qual consta que em atendimento ao § 5º do art. 176 da Lei 6.015/73, certificamos que a poligonal objeto deste memorial descritivo não se sobrepõe, nesta data, a nenhuma outra poligonal constante do cadastro georreferenciado do INCRA. Referida documentação fica arquivada sob n.º 04 da pasta n.º 06, de Arquivo de Memorial Certificado pelo Incra / Georreferenciamento, deste Serviço. Dou fé, em 05/06/2020. Eu Antonio Sergio Rodrigues (Antonio Sergio Rodrigues) Oficial. Custas: R\$ 121,59 (630,00 VRC), Selo R\$ 4,67, Iss: R\$ 6,08, Fadep: R\$ 6,08 e R\$ 30,40 de Funrejus 25% recolhido em data de 05/06/2020.

AV/0002/MAT.:0007245

ATUALIZAÇÃO DE DADOS: PROTOCOLO nº

0047939, do Livro 1-F. Teixeira Soares, 06 de maio de 2020. Procede-se a esta averbação para ficar constando que permanece sobre o imóvel objeto da presente Matrícula as seguintes averbações: **A) - TERMO DE RESPONSABILIDADE DE COMPROMISSO DE CONSERVAÇÃO DE ÁREA DE RESERVA LEGAL SISLEG Nº 1.029.945-1;** de acordo com o Termo de Compromisso, Protocolado sob n.º 26.295, às fls. 18 do Livro 1-C, foi averbado o seguinte: Conforme permite o Decreto Estadual nº 387/99 procede-se a seguinte averbação, para constar a Reserva Legal, do imóvel objeto da matrícula 177, conforme instrumento particular TERMO DE RESPONSABILIDADE DE COMPROMISSO DE CONSERVAÇÃO DE ÁREA DE RESERVA LEGAL SISLEG Nº 1.029.945-1, ficando a mesma gravada como Reserva Legal do imóvel FAZENDA XANADÚ. Localização: Fernandes Pinheiro-PR, Matrícula nº 488, Livro 02, deste Ofício Imobiliário, Sisleg nº 1.029.949-1, com 249,2600 hectares de área total, onde também deverá ser registrado o presente Termo de Compromisso, a área de 38,97200 hectares, correspondendo a 15,00% da área total de 255,5520 hectares do imóvel cedente da Reserva Legal, mantidas as restrições face ao regime de utilização relativas à Reserva Legal em cumprimento o que dispõe a Lei Federal nº 4.771/65 a Lei Estadual nº 11.054/95, e o Decreto Estadual nº 387/99. Referido Termo encontra-se arquivado sob n.º 95 da Pasta n.º 10 de Requerimentos, deste Serviço. **B) - TERMO DE RESPONSABILIDADE DE COMPROMISSO DE RESTAURAÇÃO E CONSERVAÇÃO DE ÁREA DE PRESERVAÇÃO PERMANENTE E CONSERVAÇÃO DE ÁREA DE RESERVA LEGAL SISLEG Nº 1.029.945-1;** de acordo com o Termo de Compromisso, Protocolado sob n.º 26.296, às fls. 18 do Livro 1-C, foi averbado o seguinte: O proprietário por si, seus herdeiros e sucessores, grava restrição face ao regime de utilização limitada, sobre uma área de 75,1600 hectares, correspondendo à 29,41% da área total de 255,5520 hectares deste imóvel, dos quais 24,0100 hectares, constituem-se de Áreas de Preservação Permanente, computadas também como Reserva Legal, mantidas as restrições de intocabilidade estabelecidas em lei conforme mapa em anexo, que fica arquivado neste Ofício de Registro de Imóveis. O proprietário se

MATRÍCULA Nº 7245



República Federativa
do Brasil
REGISTRO DE IMÓVEIS TEIXEIRA SOARES - PARANÁ

ANTÔNIO SERGIO RODRIGUES
Oficial - CPF: 520.769.389-15

JOSÉ ERNANI KULLER GUEDES
Escrivente Substituto - CPF: 028.405.719-35

REGISTRO GERAL

FICHA
001 / 01

Livro 02
Matrícula N° 7246

RUBRICA

DATA: 06 de maio de 2020

IDENTIFICAÇÃO DO IMÓVEL:

De um terreno rural denominado "FAZENDA XANADÚ", município de "FERNANDES PINHEIRO", comarca de "TEIXEIRA SOARES", Estado do Paraná, com a área de 238,96ha, com o seguinte Memorial Descritivo:

Código	Longitude	Latitude	Altitude (m)	Código	Azimute	Dist. (m)	Confrontações
PLLL-V-01053	-50°31'36,699"	-25°25'02,918"	800,7	PLLL-P-02463	163°09'	16,01	Rio Imbituvão
PLLL-P-02463	-50°31'36,533"	-25°25'03,416"	795,78	PLLL-P-02464	164°05'	38,75	Rio Imbituvão
PLLL-P-02464	-50°31'36,153"	-25°25'04,627"	797,16	PLLL-P-02465	159°50'	40,62	Rio Imbituvão
PLLL-P-02465	-50°31'35,652"	-25°25'05,866"	797,24	PLLL-P-02466	132°44'	29,57	Rio Imbituvão
PLLL-P-02466	-50°31'34,875"	-25°25'06,518"	797,03	PLLL-P-02467	109°13'	44,76	Rio Imbituvão
PLLL-P-02467	-50°31'33,363"	-25°25'06,997"	798,48	PLLL-P-02468	106°01'	39,35	Rio Imbituvão
PLLL-P-02468	-50°31'32,010"	-25°25'07,350"	796,68	PLLL-P-02469	161°23'	28,03	Rio Imbituvão
PLLL-P-02469	-50°31'31,690"	-25°25'08,213"	796,58	PLLL-P-02470	195°06'	16,74	Rio Imbituvão
PLLL-P-02470	-50°31'31,846"	-25°25'08,738"	795,8	PLLL-P-02471	208°22'	15,53	Rio Imbituvão
PLLL-P-02471	-50°31'32,110"	-25°25'09,182"	796,2	PLLL-P-02472	250°08'	12,69	Rio Imbituvão
PLLL-P-02472	-50°31'32,537"	-25°25'09,322"	798,12	PLLL-P-02473	291°43'	29,18	Rio Imbituvão
PLLL-P-02473	-50°31'33,507"	-25°25'08,971"	795,7	PLLL-P-02474	290°16'	25,74	Rio Imbituvão
PLLL-P-02474	-50°31'34,371"	-25°25'08,681"	797,22	PLLL-P-02475	226°10'	15,38	Rio Imbituvão
PLLL-P-02475	-50°31'34,768"	-25°25'09,027"	798,13	PLLL-P-02476	168°48'	32,97	Rio Imbituvão
PLLL-P-02476	-50°31'34,539"	-25°25'10,078"	800,26	PLLL-P-02477	161°43'	19,61	Rio Imbituvão
PLLL-P-02477	-50°31'34,319"	-25°25'10,683"	795,08	PLLL-P-02478	208°57'	19,8	Rio Imbituvão
PLLL-P-02478	-50°31'34,662"	-25°25'11,246"	797,25	PLLL-P-02479	231°26'	36,74	Rio Imbituvão
PLLL-P-02479	-50°31'35,690"	-25°25'11,990"	797,75	PLLL-P-02480	229°00'	30,55	Rio Imbituvão
PLLL-P-02480	-50°31'36,515"	-25°25'12,641"	795,92	PLLL-P-02481	200°18'	32,52	Rio Imbituvão
PLLL-P-02481	-50°31'36,919"	-25°25'13,632"	798,1	PLLL-P-02482	153°21'	26,55	Rio Imbituvão
PLLL-P-02482	-50°31'36,493"	-25°25'14,403"	797,34	PLLL-P-02483	169°20'	26,9	Rio Imbituvão
PLLL-P-02483	-50°31'36,315"	-25°25'15,262"	795,34	PLLL-P-02484	183°59'	28,48	Rio Imbituvão
PLLL-P-02484	-50°31'36,386"	-25°25'16,185"	797,46	PLLL-P-02485	198°05'	14,76	Rio Imbituvão
PLLL-P-02485	-50°31'36,550"	-25°25'16,641"	797,27	PLLL-P-02486	187°12'	21,16	Rio Imbituvão
PLLL-P-02486	-50°31'36,645"	-25°25'17,323"	797,3	PLLL-P-02487	164°22'	16,3	Rio Imbituvão
PLLL-P-02487	-50°31'36,488"	-25°25'17,833"	798,75	PLLL-P-02488	115°25'	28,53	Rio Imbituvão

MATRÍCULA N° 7246

PLLL-P-02488	-50°31'35,566"	-25°25'18,231"	797,25	PLLL-P-02489	80°37'	24,96	Rio Imituvão
PLLL-P-02489	-50°31'34,685"	-25°25'18,099"	796,79	PLLL-P-02490	45°11'	21,35	Rio Imituvão
PLLL-P-02490	-50°31'34,143"	-25°25'17,610"	797,41	PLLL-P-02491	17°22'	31,54	Rio Imituvão
PLLL-P-02491	-50°31'33,806"	-25°25'16,632"	797,01	PLLL-P-02492	51°56'	9,34	Rio Imituvão
PLLL-P-02492	-50°31'33,543"	-25°25'16,445"	796,59	PLLL-P-02493	131°13'	22,04	Rio Imituvão
PLLL-P-02493	-50°31'32,950"	-25°25'16,917"	798,64	PLLL-P-02494	158°17'	16,93	Rio Imituvão
PLLL-P-02494	-50°31'32,726"	-25°25'17,428"	795,9	PLLL-P-02495	149°30'	29,68	Rio Imituvão
PLLL-P-02495	-50°31'32,187"	-25°25'18,259"	797,43	PLLL-P-02496	132°34'	36,21	Rio Imituvão
PLLL-P-02496	-50°31'31,233"	-25°25'19,055"	796,89	PLLL-P-02497	103°01'	24,87	Rio Imituvão
PLLL-P-02497	-50°31'30,366"	-25°25'19,237"	796,94	PLLL-P-02498	125°12'	18,47	Rio Imituvão
PLLL-P-02498	-50°31'29,826"	-25°25'19,583"	796,87	PLLL-P-02499	230°10'	15,9	Rio Imituvão
PLLL-P-02499	-50°31'30,263"	-25°25'19,914"	800,51	PLLL-P-02500	232°15'	29,26	Rio Imituvão
PLLL-P-02500	-50°31'31,091"	-25°25'20,496"	798,65	PLLL-P-02501	228°45'	21,89	Rio Imituvão
PLLL-P-02501	-50°31'31,680"	-25°25'20,965"	799,44	PLLL-P-02502	199°20'	36,89	Rio Imituvão
PLLL-P-02502	-50°31'32,117"	-25°25'22,096"	797,94	PLLL-P-02503	167°46'	31,3	Rio Imituvão
PLLL-P-02503	-50°31'31,880"	-25°25'23,090"	797,43	PLLL-P-02504	122°59'	15,43	Rio Imituvão
PLLL-P-02504	-50°31'31,417"	-25°25'23,363"	795,32	PLLL-P-02505	99°03'	13,5	Rio Imituvão
PLLL-P-02505	-50°31'30,940"	-25°25'23,432"	798,01	PLLL-P-02506	77°29'	25,45	Rio Imituvão
PLLL-P-02506	-50°31'30,051"	-25°25'23,253"	796,18	PLLL-P-02507	128°03'	24,92	Rio Imituvão
PLLL-P-02507	-50°31'29,349"	-25°25'23,752"	796,69	PLLL-P-02508	189°56'	25,43	Rio Imituvão
PLLL-P-02508	-50°31'29,506"	-25°25'24,566"	794,07	PLLL-P-02509	212°12'	21,13	Rio Imituvão
PLLL-P-02509	-50°31'29,909"	-25°25'25,147"	798,75	PLLL-P-02510	232°46'	19,59	Rio Imituvão
PLLL-P-02510	-50°31'30,467"	-25°25'25,532"	798,63	PLLL-P-02511	277°37'	13,93	Rio Imituvão
PLLL-P-02511	-50°31'30,961"	-25°25'25,472"	798,04	PLLL-P-02512	322°15'	20,55	Rio Imituvão
PLLL-P-02512	-50°31'31,411"	-25°25'24,944"	798,72	PLLL-P-02513	334°01'	26,74	Rio Imituvão
PLLL-P-02513	-50°31'31,830"	-25°25'24,163"	797,62	PLLL-P-02514	316°50'	13,04	Rio Imituvão
PLLL-P-02514	-50°31'32,149"	-25°25'23,854"	797,97	PLLL-P-02515	246°19'	18,01	Rio Imituvão
PLLL-P-02515	-50°31'32,739"	-25°25'24,089"	797,5	PLLL-P-02516	218°40'	22,94	Rio Imituvão
PLLL-P-02516	-50°31'33,252"	-25°25'24,671"	799,21	PLLL-P-02517	200°11'	49,15	Rio Imituvão
PLLL-P-02517	-50°31'33,859"	-25°25'26,170"	801,58	PLLL-P-02518	192°37'	36,55	Rio Imituvão
PLLL-P-02518	-50°31'34,145"	-25°25'27,329"	798,5	PLLL-P-02519	198°44'	40,01	Rio Imituvão
PLLL-P-02519	-50°31'34,605"	-25°25'28,560"	796,32	PLLL-P-02520	179°12'	18,19	Rio Imituvão
PLLL-P-02520	-50°31'34,596"	-25°25'29,151"	801,62	PLLL-P-02521	121°21'	19,64	Rio Imituvão
PLLL-P-02521	-50°31'33,996"	-25°25'29,483"	796,23	PLLL-P-02522	78°42'	22,17	Rio Imituvão
PLLL-P-02522	-50°31'33,218"	-25°25'29,342"	803,27	PLLL-P-02523	57°17'	48,13	Rio Imituvão



República Federativa
do Brasil

REGISTRO DE IMÓVEIS TELXEIRA SOARES - PARANÁ

ANTÔNIO SERGIO RODRIGUES
Oficial - CPF: 520.769.389-15

JOSÉ ERNANI KULLER GUEDES
Escrivão Substituto - CPF: 028.405.719-35

REGISTRO GERAL

FICHA
002 / 02

Livro 02
Matrícula N° 7246

RUBRICA

PLLL-P-02523	-50°31'31,769"	-25°25'28,497"	797,53	PLLL-P-02524	92°56'	5,4	Rio Imbituvão
PLLL-P-02524	-50°31'31,576"	-25°25'28,506"	797,15	PLLL-P-02525	218°44'	14,25	Rio Imbituvão
PLLL-P-02525	-50°31'31,895"	-25°25'28,867"	797,55	PLLL-P-02526	221°31'	32,97	Rio Imbituvão
PLLL-P-02526	-50°31'32,677"	-25°25'29,669"	800,48	PLLL-P-02527	199°50'	30,88	Rio Imbituvão
PLLL-P-02527	-50°31'33,052"	-25°25'30,613"	798,84	PLLL-P-02528	173°05'	33,26	Rio Imbituvão
PLLL-P-02528	-50°31'32,909"	-25°25'31,686"	797,58	PLLL-P-02529	162°54'	23,12	Rio Imbituvão
PLLL-P-02529	-50°31'32,666"	-25°25'32,404"	797,73	PLLL-P-02530	167°33'	39,96	Rio Imbituvão
PLLL-P-02530	-50°31'32,358"	-25°25'33,672"	797,62	PLLL-P-02531	140°32'	19,61	Rio Imbituvão
PLLL-P-02531	-50°31'31,912"	-25°25'34,164"	797,43	PLLL-P-02532	103°01'	20,08	Rio Imbituvão
PLLL-P-02532	-50°31'31,212"	-25°25'34,311"	796,3	PLLL-P-02533	75°38'	40,1	Rio Imbituvão
PLLL-P-02533	-50°31'29,822"	-25°25'33,988"	797,59	PLLL-P-02534	58°25'	34,8	Rio Imbituvão
PLLL-P-02534	-50°31'28,761"	-25°25'33,396"	797,98	PLLL-P-02535	95°13'	32,81	Rio Imbituvão
PLLL-P-02535	-50°31'27,592"	-25°25'33,493"	797,88	PLLL-P-02536	132°31'	24,27	Rio Imbituvão
PLLL-P-02536	-50°31'26,952"	-25°25'34,026"	797,45	PLLL-P-02537	150°40'	14,15	Rio Imbituvão
PLLL-P-02537	-50°31'26,704"	-25°25'34,427"	799,57	PLLL-P-02538	194°17'	22,3	Rio Imbituvão
PLLL-P-02538	-50°31'26,901"	-25°25'35,129"	799,12	PLLL-P-02539	232°01'	18,26	Rio Imbituvão
PLLL-P-02539	-50°31'27,416"	-25°25'35,494"	797,73	PLLL-P-02540	247°50'	25,38	Rio Imbituvão
PLLL-P-02540	-50°31'28,257"	-25°25'35,805"	797,79	PLLL-P-02541	243°28'	38,8	Rio Imbituvão
PLLL-P-02541	-50°31'29,499"	-25°25'36,368"	797,51	PLLL-P-02542	198°15'	26,58	Rio Imbituvão
PLLL-P-02542	-50°31'29,797"	-25°25'37,188"	797,41	PLLL-P-02543	153°21'	24	Rio Imbituvão
PLLL-P-02543	-50°31'29,412"	-25°25'37,885"	800	PLLL-P-02544	112°26'	16,45	Rio Imbituvão
PLLL-P-02544	-50°31'28,868"	-25°25'38,089"	799,21	PLLL-P-02545	57°19'	23,37	Rio Imbituvão
PLLL-P-02545	-50°31'28,164"	-25°25'37,679"	796,13	PLLL-P-02546	70°14'	24,86	Rio Imbituvão
PLLL-P-02546	-50°31'27,327"	-25°25'37,406"	796,29	PLLL-P-02547	106°51'	11,89	Rio Imbituvão
PLLL-P-02547	-50°31'26,920"	-25°25'37,518"	797,82	PLLL-P-02548	121°15'	19,45	Rio Imbituvão
PLLL-P-02548	-50°31'26,325"	-25°25'37,846"	800,94	PLLL-P-02549	125°09'	29,29	Rio Imbituvão
PLLL-P-02549	-50°31'25,468"	-25°25'38,394"	796,59	PLLL-P-02550	157°30'	15,92	Rio Imbituvão
PLLL-P-02550	-50°31'25,250"	-25°25'38,872"	797,74	PLLL-P-02551	182°54'	13,19	Rio Imbituvão
PLLL-P-02551	-50°31'25,274"	-25°25'39,300"	799,59	PLLL-P-02552	239°19'	29,8	Rio Imbituvão
PLLL-P-02552	-50°31'26,191"	-25°25'39,794"	799,34	PLLL-P-02553	240°35'	46,87	Rio Imbituvão

MATRÍCULA N° 7246

PLLL-P-02553	-50°31'27,652"	-25°25'40,542"	794,48	PLLL-P-02554	225°22'	39,03	Rio Imbituvão
PLLL-P-02554	-50°31'28,646"	-25°25'41,433"	802,67	PLLL-P-02555	206°11'	28,88	Rio Imbituvão
PLLL-P-02555	-50°31'29,102"	-25°25'42,275"	797,34	PLLL-P-02556	181°16'	14,96	Rio Imbituvão
PLLL-P-02556	-50°31'29,114"	-25°25'42,761"	798,39	PLLL-P-02557	165°03'	11,05	Rio Imbituvão
PLLL-P-02557	-50°31'29,012"	-25°25'43,108"	798,37	PLLL-P-02558	138°51'	10,66	Rio Imbituvão
PLLL-P-02558	-50°31'28,761"	-25°25'43,369"	799,17	PLLL-P-02559	71°43'	11,48	Rio Imbituvão
PLLL-P-02559	-50°31'28,371"	-25°25'43,252"	797,68	PLLL-P-02560	40°26'	13,87	Rio Imbituvão
PLLL-P-02560	-50°31'28,049"	-25°25'42,909"	797,02	PLLL-P-02561	38°39'	17,22	Rio Imbituvão
PLLL-P-02561	-50°31'27,664"	-25°25'42,472"	797,03	PLLL-P-02562	49°14'	14,94	Rio Imbituvão
PLLL-P-02562	-50°31'27,259"	-25°25'42,155"	797,82	PLLL-P-02563	79°59'	24,63	Rio Imbituvão
PLLL-P-02563	-50°31'26,391"	-25°25'42,016"	801,59	PLLL-P-02564	190°12'	37,21	Rio Imbituvão
PLLL-P-02564	-50°31'26,627"	-25°25'43,206"	800,31	PLLL-P-02565	219°27'	20,93	Rio Imbituvão
PLLL-P-02565	-50°31'27,103"	-25°25'43,731"	797,99	PLLL-P-02566	238°07'	21,1	Rio Imbituvão
PLLL-P-02566	-50°31'27,744"	-25°25'44,093"	798,05	PLLL-P-02567	211°00'	43,73	Rio Imbituvão
PLLL-P-02567	-50°31'28,550"	-25°25'45,311"	797,92	PLLL-P-02568	171°54'	17,28	Rio Imbituvão
PLLL-P-02568	-50°31'28,463"	-25°25'45,867"	797,99	PLLL-P-02569	127°11'	9,93	Rio Imbituvão
PLLL-P-02569	-50°31'28,180"	-25°25'46,062"	797,7	PLLL-P-02570	75°37'	16,73	Rio Imbituvão
PLLL-P-02570	-50°31'27,600"	-25°25'45,927"	797,86	PLLL-P-02571	66°53'	30,75	Rio Imbituvão
PLLL-P-02571	-50°31'26,588"	-25°25'45,535"	797,7	PLLL-P-02572	85°01'	28,05	Rio Imbituvão
PLLL-P-02572	-50°31'25,588"	-25°25'45,456"	802,67	PLLL-P-02573	91°39'	34,08	Rio Imbituvão
PLLL-P-02573	-50°31'24,369"	-25°25'45,488"	797,57	PLLL-P-02574	92°41'	15,05	Rio Imbituvão
PLLL-P-02574	-50°31'23,831"	-25°25'45,511"	797,35	PLLL-P-02575	119°05'	22,03	Rio Imbituvão
PLLL-P-02575	-50°31'23,142"	-25°25'45,859"	797,66	PLLL-P-02576	165°58'	25,47	Rio Imbituvão
PLLL-P-02576	-50°31'22,921"	-25°25'46,662"	797,94	PLLL-P-02577	209°19'	13,24	Rio Imbituvão
PLLL-P-02577	-50°31'23,153"	-25°25'47,037"	794,59	PLLL-P-02578	219°12'	21,93	Rio Imbituvão
PLLL-P-02578	-50°31'23,649"	-25°25'47,589"	795,49	PLLL-P-02579	220°08'	28,78	Rio Imbituvão
PLLL-P-02579	-50°31'24,313"	-25°25'48,304"	795,57	PLLL-P-02580	198°07'	37,53	Rio Imbituvão
PLLL-P-02580	-50°31'24,731"	-25°25'49,463"	796,19	PLLL-P-02581	177°20'	39,28	Rio Imbituvão
PLLL-P-02581	-50°31'24,666"	-25°25'50,738"	798,19	PLLL-P-02582	175°39'	26,91	Rio Imbituvão
PLLL-P-02582	-50°31'24,593"	-25°25'51,610"	800,65	PLLL-P-02583	191°26'	33,41	Rio Imbituvão
PLLL-P-02583	-50°31'24,830"	-25°25'52,674"	798,32	PLLL-P-02584	192°25'	19,48	Rio Imbituvão
PLLL-P-02584	-50°31'24,980"	-25°25'53,292"	796,31	PLLL-M-00406	193°36'	22,1	Rio Imbituvão
PLLL-M-00406	-50°31'25,166"	-25°25'53,990"	798,23	PLLL-M-00407	216°40'	1727,24	CNS: 08.186-9 Mat. 177
PLLL-M-00407	-50°32'02,091"	-25°26'38,997"	823,69	PLLL-P-02646	320°27'	47,37	CNS: 08.186-9 Mat. 520
PLLL-P-02646	-50°32'03,170"	-25°26'37,810"	822,17	PLLL-P-02647	319°59'	35,6	CNS: 08.186-9 Mat. 520



República Federativa
do Brasil

REGISTRO DE IMÓVEIS TEIXEIRA SOARES - PARANÁ

ANTÔNIO SERGIO RODRIGUES
Oficial - CPF: 520.769.389-15

JOSÉ ERNANI KULLER GUEDES
Escrivente Substituto - CPF: 028.405.719-35

REGISTRO GERAL

FICHA
003 / 03

Livro 02
Matricula N° 7246

RUBRICA

PLLL-P-02647	-50°32'03,989"	-25°26'36,924"	821,84	PLLL-P-02648	320°26'	28,38	CNS: 08.186-9 Mat. 520
PLLL-P-02648	-50°32'04,636"	-25°26'36,213"	820,89	PLLL-P-02649	320°39'	38,48	CNS: 08.186-9 Mat. 520
PLLL-P-02649	-50°32'05,509"	-25°26'35,246"	820,09	PLLL-P-02650	319°41'	20,82	CNS: 08.186-9 Mat. 520
PLLL-P-02650	-50°32'05,991"	-25°26'34,730"	819,67	PLLL-P-02651	327°07'	45,62	CNS: 08.186-9 Mat. 520
PLLL-P-02651	-50°32'06,877"	-25°26'33,485"	818,79	PLLL-P-02652	335°43'	34,6	CNS: 08.186-9 Mat. 520
PLLL-P-02652	-50°32'07,386"	-25°26'32,460"	818,05	PLLL-P-02653	335°03'	52,34	CNS: 08.186-9 Mat. 520
PLLL-P-02653	-50°32'08,176"	-25°26'30,918"	816,81	PLLL-P-02654	336°51'	25,67	CNS: 08.186-9 Mat. 520
PLLL-P-02654	-50°32'08,537"	-25°26'30,151"	815,81	PLLL-P-02655	335°41'	48,26	CNS: 08.186-9 Mat. 520
PLLL-P-02655	-50°32'09,248"	-25°26'28,722"	814,53	PLLL-P-02656	339°40'	28,49	CNS: 08.186-9 Mat. 520
PLLL-P-02656	-50°32'09,602"	-25°26'27,854"	813,56	PLLL-P-02657	347°30'	41,1	CNS: 08.186-9 Mat. 520
PLLL-P-02657	-50°32'09,920"	-25°26'26,550"	812,97	PLLL-M-00408	347°50'	16,59	CNS: 08.186-9 Mat. 520
PLLL-M-00408	-50°32'10,045"	-25°26'26,023"	813,08	PLLL-P-02658	347°33'	56,19	CNS: 08.186-9 Mat. 519
PLLL-P-02658	-50°32'10,478"	-25°26'24,240"	811,65	PLLL-P-02659	347°50'	33,06	CNS: 08.186-9 Mat. 519
PLLL-P-02659	-50°32'10,727"	-25°26'23,190"	811,49	PLLL-M-00409	352°52'	6,76	CNS: 08.186-9 Mat. 519
PLLL-M-00409	-50°32'10,757"	-25°26'22,972"	811,54	PLLL-P-02660	325°29'	2,61	Arroio Sem Denominação
PLLL-P-02660	-50°32'10,810"	-25°26'22,902"	811,05	PLLL-P-02661	311°55'	6,31	Arroio Sem Denominação
PLLL-P-02661	-50°32'10,978"	-25°26'22,765"	810,86	PLLL-P-02662	331°22'	7,47	Arroio Sem Denominação
PLLL-P-02662	-50°32'11,106"	-25°26'22,552"	810,83	PLLL-P-02663	04°16'	3,73	Arroio Sem Denominação
PLLL-P-02663	-50°32'11,096"	-25°26'22,431"	811	PLLL-P-02664	54°44'	7,36	Arroio Sem Denominação
PLLL-P-02664	-50°32'10,881"	-25°26'22,293"	815,87	PLLL-P-02665	318°50'	13,2	Arroio Sem Denominação
PLLL-P-02665	-50°32'11,192"	-25°26'21,970"	806,76	PLLL-P-02666	334°22'	16,86	Arroio Sem Denominação
PLLL-P-02666	-50°32'11,453"	-25°26'21,476"	810,18	PLLL-P-02667	01°43'	12,04	Arroio Sem Denominação
PLLL-P-02667	-50°32'11,440"	-25°26'21,085"	810,16	PLLL-P-02668	25°40'	9,29	Arroio Sem Denominação
PLLL-P-02668	-50°32'11,296"	-25°26'20,813"	810,12	PLLL-P-02669	339°20'	6,58	Arroio Sem Denominação
PLLL-P-02669	-50°32'11,379"	-25°26'20,613"	809,99	PLLL-P-02670	356°36'	8,94	Arroio Sem Denominação
PLLL-P-02670	-50°32'11,398"	-25°26'20,323"	810,53	PLLL-P-02671	351°38'	9,61	Arroio Sem Denominação
PLLL-P-02671	-50°32'11,448"	-25°26'20,014"	809,83	PLLL-P-02672	318°51'	8,66	Arroio Sem Denominação
PLLL-P-02672	-50°32'11,652"	-25°26'19,802"	809,84	PLLL-P-02673	309°03'	6,84	Arroio Sem Denominação
PLLL-P-02673	-50°32'11,842"	-25°26'19,662"	810,44	PLLL-P-02674	337°21'	7,84	Arroio Sem Denominação
PLLL-P-02674	-50°32'11,950"	-25°26'19,427"	809,28	PLLL-P-02675	351°30'	7	Arroio Sem Denominação

MATRÍCULA N° 7246

PLLL-P-02675	-50°32'11,987"	-25°26'19,202"	809,36	PLLL-P-02676	357°07'	8,32	Arroio Sem Denominação
PLLL-P-02676	-50°32'12,002"	-25°26'18,932"	809,5	PLLL-P-02677	334°50'	14,86	Arroio Sem Denominação
PLLL-P-02677	-50°32'12,228"	-25°26'18,495"	809,37	PLLL-P-02678	321°41'	10,86	Arroio Sem Denominação
PLLL-P-02678	-50°32'12,469"	-25°26'18,218"	809,39	PLLL-P-02679	296°03'	7,22	Arroio Sem Denominação
PLLL-P-02679	-50°32'12,701"	-25°26'18,115"	809,33	PLLL-P-02680	303°15'	5,78	Arroio Sem Denominação
PLLL-P-02680	-50°32'12,874"	-25°26'18,012"	809,15	PLLL-P-02681	341°41'	13,26	Arroio Sem Denominação
PLLL-P-02681	-50°32'13,023"	-25°26'17,603"	809,5	PLLL-P-02682	311°50'	6,23	Arroio Sem Denominação
PLLL-P-02682	-50°32'13,189"	-25°26'17,468"	809,41	PLLL-P-02683	36°22'	10,13	Arroio Sem Denominação
PLLL-P-02683	-50°32'12,974"	-25°26'17,203"	809,11	PLLL-P-02684	342°21'	8,3	Arroio Sem Denominação
PLLL-P-02684	-50°32'13,064"	-25°26'16,946"	808,91	PLLL-P-02685	319°32'	7,28	Arroio Sem Denominação
PLLL-P-02685	-50°32'13,233"	-25°26'16,766"	808,27	PLLL-P-02686	282°01'	6,06	Arroio Sem Denominação
PLLL-P-02686	-50°32'13,445"	-25°26'16,725"	808,39	PLLL-P-02687	296°10'	11,02	Arroio Sem Denominação
PLLL-P-02687	-50°32'13,799"	-25°26'16,567"	808,24	PLLL-P-02688	346°19'	5,67	Arroio Sem Denominação
PLLL-P-02688	-50°32'13,847"	-25°26'16,388"	808,15	PLLL-P-02689	310°15'	9,19	Arroio Sem Denominação
PLLL-P-02689	-50°32'14,098"	-25°26'16,195"	808,06	PLLL-P-02690	30°03'	5,69	Arroio Sem Denominação
PLLL-P-02690	-50°32'13,996"	-25°26'16,035"	807,88	PLLL-P-02691	354°04'	14,6	Arroio Sem Denominação
PLLL-P-02691	-50°32'14,050"	-25°26'15,563"	808,01	PLLL-P-02692	322°40'	12,58	Arroio Sem Denominação
PLLL-P-02692	-50°32'14,323"	-25°26'15,238"	808,15	PLLL-P-02693	279°22'	9,06	Arroio Sem Denominação
PLLL-P-02693	-50°32'14,643"	-25°26'15,190"	808,01	PLLL-P-02694	323°16'	8,18	Arroio Sem Denominação
PLLL-P-02694	-50°32'14,818"	-25°26'14,977"	807,03	PLLL-P-02695	01°49'	10,56	Arroio Sem Denominação
PLLL-P-02695	-50°32'14,806"	-25°26'14,634"	807,43	PLLL-P-02696	315°31'	9,57	Arroio Sem Denominação
PLLL-P-02696	-50°32'15,046"	-25°26'14,412"	806,31	PLLL-P-02697	291°11'	13,37	Arroio Sem Denominação
PLLL-P-02697	-50°32'15,492"	-25°26'14,255"	807,4	PLLL-P-02698	331°59'	4,46	Arroio Sem Denominação
PLLL-P-02698	-50°32'15,567"	-25°26'14,127"	807,12	PLLL-P-02699	310°39'	14,55	Arroio Sem Denominação
PLLL-P-02699	-50°32'15,962"	-25°26'13,819"	806,91	PLLL-P-02700	15°47'	10,17	Arroio Sem Denominação
PLLL-P-02700	-50°32'15,863"	-25°26'13,501"	807,23	PLLL-M-00411	305°36'	7,08	Arroio Sem Denominação
PLLL-M-00411	-50°32'16,069"	-25°26'13,367"	807,28	PLLL-M-00415	74°31'	308,8	CNS: 08.186-9 Mat. 488 - Área 2
PLLL-M-00415	-50°32'05,419"	-25°26'10,691"	828,8	PLLL-V-01056	356°14'	99,22	CNS: 08.186-9 Mat. 488 - Área 2
PLLL-V-01056	-50°32'05,652"	-25°26'07,474"	825,67	PLLL-V-01055	313°39'	119,27	CNS: 08.186-9 Mat. 488 - Área 2
PLLL-V-01055	-50°32'08,740"	-25°26'04,799"	821,55	PLLL-P-02879	264°09'	46,32	CNS: 08.186-9 Mat. 488 - Área 2
PLLL-P-02879	-50°32'10,389"	-25°26'04,952"	821,88	PLLL-P-02878	295°07'	83,77	CNS: 08.186-9 Mat. 488 - Área 2 Eixo da Estrada Rural
PLLL-P-02878	-50°32'13,103"	-25°26'03,796"	816,93	PLLL-P-02877	296°29'	50,08	CNS: 08.186-9 Mat. 488 - Área 2 Eixo da Estrada Rural
PLLL-P-02877	-50°32'14,707"	-25°26'03,070"	813,77	PLLL-P-02876	293°45'	64,31	CNS: 08.186-9 Mat. 488 - Área 2 Eixo da Estrada Rural
PLLL-P-	-50°32'16,813"	-25°26'02,228"	810,36	PLLL-P-	292°52'	33,97	CNS: 08.186-9 Mat.



República Federativa
do Brasil

REGISTRO DE IMÓVEIS TEIXEIRA SOARES - PARANÁ

ANTÔNIO SERGIO RODRIGUES
Oficial - CPF: 520.769.389-15

JOSÉ ERNANI KULLER GUEDES
Escrivão Substituto - CPF: 028.405.719-35

REGISTRO GERAL

FICHA
004 / 04

Livro 02
Matrícula Nº 7246

RUBRICA

02876				02875			488 - Área 2 Eixo da Estrada Rural
PLLL-P-02875	-50°32'17,933"	-25°26'01,799"	808,43	PLLL-P-02874	282°28'	29,77	CNS: 08.186-9 Mat. 488 - Área 2 Eixo da Estrada Rural
PLLL-P-02874	-50°32'18,973"	-25°26'01,590"	806,08	PLLL-P-02873	274°09'	46,71	CNS: 08.186-9 Mat. 488 - Área 2 Eixo da Estrada Rural
PLLL-P-02873	-50°32'20,640"	-25°26'01,480"	804,13	PLLL-P-02872	280°04'	47,17	CNS: 08.186-9 Mat. 488 - Área 2 Eixo da Estrada Rural
PLLL-P-02872	-50°32'22,302"	-25°26'01,212"	803,67	PLLL-V-01054	262°14'	10,72	CNS: 08.186-9 Mat. 488 - Área 2 Eixo da Estrada Rural
PLLL-V-01054	-50°32'22,682"	-25°26'01,259"	803,1	PLLL-M-00412	327°54'	9,15	Arroio Sem Denominação
PLLL-M-00412	-50°32'22,856"	-25°26'01,007"	803,04	PLLL-P-02723	355°12'	10,04	Arroio Sem Denominação
PLLL-P-02723	-50°32'22,886"	-25°26'00,682"	802,43	PLLL-P-02724	285°18'	23,44	Arroio Sem Denominação
PLLL-P-02724	-50°32'23,695"	-25°26'00,481"	799,72	PLLL-P-02725	05°07'	24,1	Arroio Sem Denominação
PLLL-P-02725	-50°32'23,618"	-25°25'59,701"	805,89	PLLL-P-02726	342°09'	17,98	Arroio Sem Denominação
PLLL-P-02726	-50°32'23,815"	-25°25'59,145"	802,77	PLLL-P-02727	347°16'	34,39	Arroio Sem Denominação
PLLL-P-02727	-50°32'24,086"	-25°25'58,055"	804,71	PLLL-P-02728	04°56'	30,46	Arroio Sem Denominação
PLLL-P-02728	-50°32'23,992"	-25°25'57,069"	800,54	PLLL-P-02729	01°44'	26,79	Arroio Sem Denominação
PLLL-P-02729	-50°32'23,963"	-25°25'56,199"	800,43	PLLL-P-02730	04°14'	20,06	Arroio Sem Denominação
PLLL-P-02730	-50°32'23,910"	-25°25'55,549"	802,18	PLLL-P-02731	00°10'	18,31	Arroio Sem Denominação
PLLL-P-02731	-50°32'23,908"	-25°25'54,954"	800,16	PLLL-P-02732	01°12'	21,09	Arroio Sem Denominação
PLLL-P-02732	-50°32'23,892"	-25°25'54,269"	801	PLLL-M-00404	07°56'	6,06	Arroio Sem Denominação
PLLL-M-00404	-50°32'23,862"	-25°25'54,074"	799,98	PLLL-V-01053	39°56'	2053,31	CNS: 08.186-9 Mat. 2029

As medidas e confrontações do imóvel supra descrito foram fornecidos por planta e memorial descritivo elaborados pelo Sr. Diego Antonio Muchau – Engenheiro Florestal – CREA nº 132145/D-PR, Código de Credenciamento: PLLL. ART – Anotação de Responsabilidade Técnica, guia nº 1720201338070, devidamente quitada em data de 20/03/2020.....

INCRA: Imóvel Cadastrado no INCRA sob nº 709.077.015.164-8.....

NIRF: Imóvel Inscrito na Receita Federal - NIRF sob nº 0.390.498-9.....

PROPRIETÁRIOS:

WADISLAU KASPRZAK, brasileiro, agricultor, portador da cédula de identidade RG nº 1690353-PR e inscrito no CPF/MF sob nº 004.497.689-53, e sua esposa **WANDA MARLI WOJCIK KASPRZAK**, brasileira, agricultora, portadora da cédula de identidade RG nº 525.416-7/SSP/PR expedida em 22/12/2000 e inscrita no CPF/MF sob nº 353.147.619-04, residentes e domiciliados à Rua Duque de Caxias, nº 85, Centro, na cidade de Irati-PR, Cep: 84.500-000. **REGISTRO ANTERIOR:** Matrícula nº **MAT-488**, Livro nº 02 (dois), Registro Geral, desta Serventia. **OBSERVAÇÃO:** Matrícula aberta em virtude de um Requerimento datado de 08/05/2020, subscrito e assinado por Wadislau Kasprzak e Wanda

MATRÍCULA Nº 7246

Marli Wojcik Kasprzak, já citados e qualificados, acompanhados dos seguintes documentos: a) CCIR - Certificado de Cadastro de Imóvel Rural, exercício 2019, guia quitada: Área total 727,80ha. b) Certidão Negativa de Débitos Relativos ao Imposto Sobre a Propriedade Territorial Rural, emitida em data de 21/12/2019. c) ART - Anotação de Responsabilidade Técnica guia nº 1720201338070, devidamente quitada em data de 20/03/2020. Referido Requerimento, fica devidamente arquivado com demais documentações sob n.º 04 da pasta n.º 06, de Arquivo de Memorial Certificado pelo Incra / Georreferenciamento, deste Serviço. PROTOCOLO Nº 47939, do Livro 1-F de 06/05/2020. Dou fé, Eu, M (Antonio Sergio Rodrigues) Oficial. Custas: R\$ 5,79 (30,00 VRC), Selo R\$ 4,67, Iss: R\$ 0,29, Fadep: R\$ 0,29 e R\$ 1,45 de Funrejus 25% recolhido em data de 05/06/2020.

AV/0001/MAT.:0007246

MEMORIAL CERTIFICADO PELO INCRA /

GEORREFERENCIAMENTO: PROTOCOLO nº 0047939, do Livro 1-F. Teixeira Soares, 06 de maio de 2020. Procede-se a esta averbação de acordo com a Lei nº 10.267/01 de 28/08/2001, Decreto nº 4449/02 de 30/10/2002 alterado pelo Decreto 7.620/11 de 21/11/2011 o GEORREFERENCIAMENTO do imóvel objeto da presente Matrícula através da Certificação **c97cedfe-8eda-4773-8116-82c59d9637f9**, emitida pelo Ministério do Desenvolvimento Agrário – MDA – Instituto Nacional de Colonização e Reforma Agrária – Incra, Responsável Técnico: Diego Antonio Muchau; Formação: Engenheiro Florestal; Código de credenciamento: **PLLL**; Sistema Geodésico de Referência: SIRGAS 2000; Código INCRA / SNCR: 7090770151648; Cartório (CNS): 08.186-9 – Teixeira Soares-PR, Crea: PR-132145/D/PR; ART: 1720201338070-PR; Coordenadas: Latitude, longitude e altitude geodésicas. Perímetro (m): 8.956,39 m; Azimutes: Azimutes Geodésicos; Data da Certificação: 18/04/2020 08:57; Data da Geração: 18/04/2020 09:00, a qual consta que em atendimento ao § 5º do art. 176 da Lei 6.015/73, certificamos que a poligonal objeto deste memorial descritivo não se sobrepõe, nesta data, a nenhuma outra poligonal constante do cadastro georreferenciado do INCRA. Referida documentação fica arquivada sob n.º 04 da pasta n.º 06, de Arquivo de Memorial Certificado pelo Incra / Georreferenciamento, deste Serviço. Dou fé, em 05/06/2020. Eu, M (Antonio Sergio Rodrigues) Oficial. Custas: R\$ 121,59 (630,00 VRC), Selo R\$ 4,67, Iss: R\$ 6,08, Fadep: R\$ 6,08 e R\$ 30,40 de Funrejus 25% recolhido em data de 05/06/2020.

AV/0002/MAT.:0007246

ATUALIZAÇÃO DE DADOS: PROTOCOLO nº 0047939,

do Livro 1-F. Teixeira Soares, 06 de maio de 2020. Procede-se a esta averbação para ficar constando que permanece sobre o imóvel objeto da presente Matrícula as seguintes averbações: **A) TERMO DE RESPONSABILIDADE DE COMPROMISSO DE RESTAURAÇÃO E CONSERVAÇÃO DE ÁREA DE PRESERVAÇÃO PERMANENTE E CONSERVAÇÃO DE ÁREA DE RESERVA LEGAL SISLEG Nº 1.027.949-1;** de acordo com o Termo de Compromisso, Protocolado sob n.º 26.297, às fls. 18 do Livro 1-C, foi averbado o seguinte: O proprietário por si, seus herdeiros e sucessores, grava restrição face ao regime de utilização limitada, sobre uma área de 10,88 hectares, conforme mapa em anexo, que fica arquivado neste Ofício de Registro de Imóveis. E mais ainda, para completar o percentual mínimo exigível de 20% da Reserva Legal deste imóvel, fica registrado que a área de 38,9720 hectares, no imóvel cedente denominado Fazenda Xanadú. Localização: Fernandes Pinheiro, Matrícula 177, Livro nº 02, deste Cartório, Sisleg nº 1.029.945-1, com 255,5520 hectares de área total, qualificado como imóvel de Reserva Legal, referido Termo encontra-se arquivado sob n.º 97 da Pasta n.º 11, deste Serviço, ficando o imóvel objeto da presente matrícula com os percentuais de RL e PP conforme quadro abaixo:

Reserva Legal Propria	Reserva Legal Cedida pela MAT-177	Preservação Permanente
10,88 ha	38,9720 ha	26,9391 ha

OBSERVAÇÃO: Referida Averbação foi transportada para as Matrículas nºs 7.246 e 7.247, ambas do Livro nº 2 (Registro Geral) desta Serventia de acordo com Planta emitida Sr. Diego Antonio Muchau, Engenheiro Florestal e Técnico Agrimensor – CREA nº 132.145/D-PR, para cumprir o que determina: **1º**) o inciso 10 do SEI nº 0053029-93.2017.8.16.6000, assinado em 01/11/2017 pelo Corregedor Geral da Justiça do Estado do Paraná, Desembargador Mario Helton Jorge, e **2º**) Portaria IAP nº 302, de 14/12/2018. Referida documentação fica arquivada sob n.º 04 da pasta n.º 06, de Arquivo de Memorial Certificado pelo Incra / Georreferenciamento, deste Serviço. **B) - HIPOTECA CEDULAR DE 1º (PRIMEIRO) GRAU** e sem concorrência de terceiros, o imóvel objeto da presente Matrícula. TÍTULO: CÉDULA RURAL PIGNORATÍCIA E HIPOTECÁRIA Nº



República Federativa
do Brasil

REGISTRO DE IMÓVEIS TEIXEIRA SOARES - PARANÁ

ANTÔNIO SERGIO RODRIGUES

Oficial - CPF: 520.769.389-15

JOSÉ ERNANI KULLER GUEDES

Escrevente Substituto - CPF: 028.405.719-35

REGISTRO GERAL

FICHA

005 / 05

Livro 02

Matrícula Nº 7246

RUBRICA

21/19542-0. DATA DE EMISSÃO: 04/10/2011. DATA DE VENCIMENTO: 15/09/2023. CREDOR: BANCO DO BRASIL S.A.. VALOR: R\$ 238.407,96, conforme consta do R/41/MAT-488 (Registro Anterior), Protocolado sob nº 35.147 em data de 07/10/2011. **C) - HIPOTECA CEDULAR DE 2º (SEGUNDO) GRAU** e sem concorrência de terceiros, o imóvel objeto da presente Matrícula. TÍTULO: CÉDULA RURAL PIGNORATÍCIA E HIPOTECÁRIA Nº 40/04730-X. DATA DE EMISSÃO: 24/11/2011. DATA DE VENCIMENTO: 15/11/2021. CREDOR: BANCO DO BRASIL S.A.. VALOR: R\$ 184.500,00, conforme consta do R/42/MAT-488 (Registro Anterior), Protocolado sob nº 35.373 em data de 25/11/2011. **D) - HIPOTECA CEDULAR DE 3º (TERCEIRO) GRAU** e sem concorrência de terceiros, o imóvel objeto da presente Matrícula. TÍTULO: CÉDULA RURAL HIPOTECÁRIA Nº 21/19544-7. DATA DE EMISSÃO: 06/12/2011. DATA DE VENCIMENTO: 15/11/2023. CREDOR: BANCO DO BRASIL S.A.. VALOR: R\$ 664.948,46, conforme consta do R/43/MAT-488 (Registro Anterior), Protocolado sob nº 35.419 em data de 07/12/2011. Dou fé, em 05/06/2020. Eu (Antonio Sergio Rodrigues) Oficial. Custas: R\$ 121,59 (630,00 VRC), Selo R\$ 4,67, Iss: R\$ 6,08, Fadep: R\$ 6,08 e R\$ 30,40 de Funrejus 25% recolhido em data de 05/06/2020.-----

MATRÍCULA Nº 7246



República Federativa
do Brasil

REGISTRO DE IMÓVEIS TELXEIRA SOARES - PARANÁ

ANTÔNIO SERGIO RODRIGUES
Oficial - CPF: 520.769.389-15

JOSÉ ERNANI KULLER GUEDES
Escrivente Substituto - CPF: 028.405.719-35

REGISTRO GERAL

FICHA
001 / 01

Livro 02
Matrícula Nº 7248

RUBRICA

DATA: 06 de maio de 2020

IDENTIFICAÇÃO DO IMÓVEL:

De um terreno rural denominado "FAZENDA XANADÚ", localizado no município de "FERNANDES PINHEIRO", comarca de "TEIXEIRA SOARES", Estado do Paraná, com a área de 113,7726ha, com o seguinte Memorial Descritivo:

Código	Longitude	Latitude	Altitude (m)	Código	Azimute	Dist. (m)	Confrontações
PLLL-V-01067	-50°32'17,092"	-25°24'53,873"	811,82	PLLL-V-01068	93°55'	25,16	Faixa de Domínio da PR 438
PLLL-V-01068	-50°32'16,194"	-25°24'53,929"	812,59	PLLL-V-01069	102°22'	37,92	Faixa de Domínio da PR 438
PLLL-V-01069	-50°32'14,869"	-25°24'54,193"	813,83	PLLL-V-01070	108°23'	39,32	Faixa de Domínio da PR 438
PLLL-V-01070	-50°32'13,534"	-25°24'54,596"	814,78	PLLL-V-01071	108°47'	76,26	Faixa de Domínio da PR 438
PLLL-V-01071	-50°32'10,951"	-25°24'55,394"	815,68	PLLL-V-01072	108°41'	134,97	Faixa de Domínio da PR 438
PLLL-V-01072	-50°32'06,377"	-25°24'56,800"	815,26	PLLL-V-01073	108°48'	172,37	Faixa de Domínio da PR 438
PLLL-V-01073	-50°32'00,539"	-25°24'58,605"	814,7	PLLL-V-01074	108°50'	82,27	Faixa de Domínio da PR 438
PLLL-V-01074	-50°31'57,753"	-25°24'59,468"	814,32	PLLL-V-01075	107°03'	37,77	Faixa de Domínio da PR 438
PLLL-V-01075	-50°31'56,461"	-25°24'59,828"	813,87	PLLL-V-01076	104°30'	40,16	Faixa de Domínio da PR 438
PLLL-V-01076	-50°31'55,070"	-25°25'00,155"	813,17	PLLL-V-01077	101°05'	39,85	Faixa de Domínio da PR 438
PLLL-V-01077	-50°31'53,671"	-25°25'00,404"	811,84	PLLL-V-01078	98°35'	44,07	Faixa de Domínio da PR 438
PLLL-V-01078	-50°31'52,112"	-25°25'00,618"	810	PLLL-V-01079	97°43'	54,49	Faixa de Domínio da PR 438
PLLL-V-01079	-50°31'50,180"	-25°25'00,856"	807,79	PLLL-V-01080	97°39'	67,88	Faixa de Domínio da PR 438
PLLL-V-01080	-50°31'47,773"	-25°25'01,150"	806,37	PLLL-V-01081	97°44'	66,48	Faixa de Domínio da PR 438
PLLL-V-01081	-50°31'45,416"	-25°25'01,441"	807,05	PLLL-V-01082	98°00'	60,04	Faixa de Domínio da PR 438
PLLL-V-01082	-50°31'43,289"	-25°25'01,713"	807,2	PLLL-V-01083	98°15'	75,27	Faixa de Domínio da PR 438
PLLL-V-01083	-50°31'40,624"	-25°25'02,064"	803,79	PLLL-V-01084	98°22'	74,1	Faixa de Domínio da PR 438
PLLL-V-01084	-50°31'38,001"	-25°25'02,415"	800,7	PLLL-M-00403	98°26'	33,74	Faixa de Domínio da PR 438
PLLL-M-00403	-50°31'36,807"	-25°25'02,576"	797,9	PLLL-V-01053	163°59'	10,95	Rio Imbituvão
PLLL-V-01053	-50°31'36,699"	-25°25'02,918"	800,7	PLLL-M-00404	219°56'	2053,31	CNS: 08.186-9 Mat. 488
PLLL-M-00404	-50°32'23,862"	-25°25'54,074"	799,98	PLLL-P-02733	356°08'	17,06	Arroio Sem Denominação
PLLL-P-02733	-50°32'23,903"	-25°25'53,521"	799,59	PLLL-P-02734	01°46'	18,9	Arroio Sem Denominação
PLLL-P-02734	-50°32'23,882"	-25°25'52,907"	802,31	PLLL-P-02735	00°41'	30,22	Arroio Sem Denominação
PLLL-P-02735	-50°32'23,869"	-25°25'51,925"	799,36	PLLL-P-02736	11°37'	19,83	Arroio Sem Denominação
PLLL-P-02736	-50°32'23,726"	-25°25'51,294"	800,95	PLLL-P-02737	00°14'	19,82	Arroio Sem Denominação
PLLL-P-02737	-50°32'23,723"	-25°25'50,650"	799,95	PLLL-P-	08°28'	14,03	Arroio Sem

MATRÍCULA Nº 7248

02737				02738			Denominação
PLLL-P-02738	-50°32'23,649"	-25°25'50,199"	798,8	PLLL-P-02739	74°58'	14,84	Rio Imbituvinha
PLLL-P-02739	-50°32'23,136"	-25°25'50,074"	805,38	PLLL-P-02740	38°03'	8,21	Rio Imbituvinha
PLLL-P-02740	-50°32'22,955"	-25°25'49,864"	800,92	PLLL-P-02741	07°36'	31,27	Rio Imbituvinha
PLLL-P-02741	-50°32'22,807"	-25°25'48,857"	802,76	PLLL-P-02742	346°13'	22,78	Rio Imbituvinha
PLLL-P-02742	-50°32'23,001"	-25°25'48,138"	805,19	PLLL-P-02743	63°43'	7,23	Rio Imbituvinha
PLLL-P-02743	-50°32'22,769"	-25°25'48,034"	802,12	PLLL-P-02744	116°22'	12,88	Rio Imbituvinha
PLLL-P-02744	-50°32'22,356"	-25°25'48,220"	804,74	PLLL-P-02745	116°44'	24	Rio Imbituvinha
PLLL-P-02745	-50°32'21,589"	-25°25'48,571"	801,21	PLLL-P-02746	38°23'	23,76	Rio Imbituvinha
PLLL-P-02746	-50°32'21,061"	-25°25'47,966"	802,57	PLLL-P-02747	05°53'	10,61	Rio Imbituvinha
PLLL-P-02747	-50°32'21,022"	-25°25'47,623"	799,44	PLLL-P-02748	353°01'	16,34	Rio Imbituvinha
PLLL-P-02748	-50°32'21,093"	-25°25'47,096"	801,85	PLLL-P-02749	325°33'	14,78	Rio Imbituvinha
PLLL-P-02749	-50°32'21,392"	-25°25'46,700"	799,89	PLLL-P-02750	303°16'	14,64	Rio Imbituvinha
PLLL-P-02750	-50°32'21,830"	-25°25'46,439"	802,42	PLLL-P-02751	238°39'	21,95	Rio Imbituvinha
PLLL-P-02751	-50°32'22,501"	-25°25'46,810"	800,45	PLLL-P-02752	284°27'	14,17	Rio Imbituvinha
PLLL-P-02752	-50°32'22,992"	-25°25'46,695"	801,67	PLLL-P-02753	12°33'	11,82	Rio Imbituvinha
PLLL-P-02753	-50°32'22,900"	-25°25'46,320"	812,64	PLLL-P-02754	33°33'	18,25	Rio Imbituvinha
PLLL-P-02754	-50°32'22,539"	-25°25'45,826"	801,61	PLLL-P-02755	30°24'	30,08	Rio Imbituvinha
PLLL-P-02755	-50°32'21,994"	-25°25'44,983"	804,02	PLLL-P-02756	27°06'	29,25	Rio Imbituvinha
PLLL-P-02756	-50°32'21,517"	-25°25'44,137"	802,01	PLLL-P-02757	15°38'	22,28	Rio Imbituvinha
PLLL-P-02757	-50°32'21,302"	-25°25'43,440"	808,31	PLLL-P-02758	36°46'	34,5	Rio Imbituvinha
PLLL-P-02758	-50°32'20,563"	-25°25'42,542"	805,26	PLLL-P-02759	351°37'	14,96	Rio Imbituvinha
PLLL-P-02759	-50°32'20,641"	-25°25'42,061"	804,45	PLLL-P-02760	291°28'	25,23	Rio Imbituvinha
PLLL-P-02760	-50°32'21,481"	-25°25'41,761"	804,3	PLLL-P-02761	270°13'	15,34	Rio Imbituvinha
PLLL-P-02761	-50°32'22,030"	-25°25'41,759"	800,11	PLLL-P-02762	323°16'	13,79	Rio Imbituvinha
PLLL-P-02762	-50°32'22,325"	-25°25'41,400"	801,34	PLLL-P-02763	349°24'	15,22	Rio Imbituvinha
PLLL-P-02763	-50°32'22,425"	-25°25'40,914"	801,42	PLLL-P-02764	06°52'	26,16	Rio Imbituvinha
PLLL-P-02764	-50°32'22,313"	-25°25'40,070"	800,93	PLLL-P-02765	11°40'	25,14	Rio Imbituvinha
PLLL-P-02765	-50°32'22,131"	-25°25'39,270"	800,23	PLLL-P-02766	327°42'	10,78	Rio Imbituvinha
PLLL-P-02766	-50°32'22,337"	-25°25'38,974"	803,62	PLLL-P-02767	298°12'	24,8	Rio Imbituvinha
PLLL-P-02767	-50°32'23,119"	-25°25'38,593"	805,58	PLLL-P-02768	07°45'	20,1	Rio Imbituvinha
PLLL-P-02768	-50°32'23,022"	-25°25'37,946"	801,62	PLLL-P-02769	03°05'	40,5	Rio Imbituvinha
PLLL-P-02769	-50°32'22,944"	-25°25'36,632"	799,11	PLLL-P-02770	22°46'	37,75	Rio Imbituvinha
PLLL-P-02770	-50°32'22,421"	-25°25'35,501"	798,61	PLLL-P-02771	45°54'	47,55	Rio Imbituvinha
PLLL-P-02771	-50°32'21,199"	-25°25'34,426"	799,19	PLLL-P-02772	06°04'	14,51	Rio Imbituvinha



República Federativa
do Brasil
REGISTRO DE IMÓVEIS TEIXEIRA SOARES - PARANÁ

ANTÔNIO SERGIO RODRIGUES
Oficial - CPF: 520.769.389-15

JOSÉ ERNANI KULLER GUEDES
Escrivente Substituto - CPF: 028.405.719-35

REGISTRO GERAL

FICHA
002 / 02 /

Livro 02
Matrícula Nº 7248

RUBRICA

PLLL-P-02772	-50°32'21,144"	-25°25'33,957"	801,05	PLLL-P-02773	296°42'	9,38	Rio Imbituvinha
PLLL-P-02773	-50°32'21,444"	-25°25'33,820"	800,87	PLLL-P-02774	248°59'	20,18	Rio Imbituvinha
PLLL-P-02774	-50°32'22,118"	-25°25'34,055"	800,74	PLLL-P-02775	244°57'	16,72	Rio Imbituvinha
PLLL-P-02775	-50°32'22,660"	-25°25'34,285"	802,27	PLLL-P-02776	05°13'	6,46	Rio Imbituvinha
PLLL-P-02776	-50°32'22,639"	-25°25'34,076"	800,16	PLLL-P-02777	09°59'	16,44	Rio Imbituvinha
PLLL-P-02777	-50°32'22,537"	-25°25'33,550"	803,46	PLLL-P-02778	11°55'	14,34	Rio Imbituvinha
PLLL-P-02778	-50°32'22,431"	-25°25'33,094"	800,45	PLLL-P-02779	04°46'	13,74	Rio Imbituvinha
PLLL-P-02779	-50°32'22,390"	-25°25'32,649"	800,18	PLLL-P-02780	10°24'	14,08	Rio Imbituvinha
PLLL-P-02780	-50°32'22,299"	-25°25'32,199"	803,12	PLLL-P-02781	08°12'	33,64	Rio Imbituvinha
PLLL-P-02781	-50°32'22,127"	-25°25'31,117"	797,23	PLLL-P-02782	14°58'	30,39	Rio Imbituvinha
PLLL-P-02782	-50°32'21,846"	-25°25'30,163"	801,12	PLLL-P-02783	08°07'	20,36	Rio Imbituvinha
PLLL-P-02783	-50°32'21,743"	-25°25'29,508"	794,21	PLLL-P-02784	317°33'	18,64	Rio Imbituvinha
PLLL-P-02784	-50°32'22,193"	-25°25'29,061"	811,98	PLLL-P-02785	302°56'	32,43	Rio Imbituvinha
PLLL-P-02785	-50°32'23,167"	-25°25'28,488"	799,04	PLLL-P-02786	312°15'	15,97	Rio Imbituvinha
PLLL-P-02786	-50°32'23,590"	-25°25'28,139"	800,74	PLLL-P-02787	346°17'	20,27	Rio Imbituvinha
PLLL-P-02787	-50°32'23,762"	-25°25'27,499"	794,02	PLLL-P-02788	29°47'	22,45	Rio Imbituvinha
PLLL-P-02788	-50°32'23,363"	-25°25'26,866"	798,69	PLLL-P-02789	77°07'	11,32	Rio Imbituvinha
PLLL-P-02789	-50°32'22,968"	-25°25'26,784"	797,13	PLLL-P-02790	140°04'	32,22	Rio Imbituvinha
PLLL-P-02790	-50°32'22,228"	-25°25'27,587"	809,41	PLLL-P-02791	106°08'	11,96	Rio Imbituvinha
PLLL-P-02791	-50°32'21,817"	-25°25'27,695"	800,26	PLLL-P-02792	62°17'	19,19	Rio Imbituvinha
PLLL-P-02792	-50°32'21,209"	-25°25'27,405"	801,68	PLLL-P-02793	01°52'	31,56	Rio Imbituvinha
PLLL-P-02793	-50°32'21,172"	-25°25'26,380"	805,32	PLLL-P-02794	326°07'	32,54	Rio Imbituvinha
PLLL-P-02794	-50°32'21,821"	-25°25'25,502"	800,44	PLLL-P-02795	318°15'	21,24	Rio Imbituvinha
PLLL-P-02795	-50°32'22,327"	-25°25'24,987"	801,21	PLLL-P-02796	292°18'	16,22	Rio Imbituvinha
PLLL-P-02796	-50°32'22,864"	-25°25'24,787"	801,61	PLLL-P-02797	238°57'	22,51	Rio Imbituvinha
PLLL-P-02797	-50°32'23,554"	-25°25'25,164"	802,02	PLLL-P-02798	255°42'	23,56	Rio Imbituvinha
PLLL-P-02798	-50°32'24,371"	-25°25'25,353"	802,82	PLLL-P-02799	302°36'	8	Rio Imbituvinha
PLLL-P-02799	-50°32'24,612"	-25°25'25,213"	800,71	PLLL-P-02800	16°17'	12,95	Rio Imbituvinha
PLLL-P-02800	-50°32'24,482"	-25°25'24,809"	801,14	PLLL-P-02801	36°19'	17,27	Rio Imbituvinha
PLLL-P-02801	-50°32'24,116"	-25°25'24,357"	803,97	PLLL-P-02802	74°15'	19,63	Rio Imbituvinha

MATRÍCULA Nº 7248

PLLL-P-02802	-50°32'23,440"	-25°25'24,184"	811,8	PLLL-P-02803	81°09'	26,62	Rio Imbituvinha
PLLL-P-02803	-50°32'22,499"	-25°25'24,051"	806,4	PLLL-P-02804	42°59'	35,09	Rio Imbituvinha
PLLL-P-02804	-50°32'21,643"	-25°25'23,217"	799,19	PLLL-P-02805	68°38'	18,85	Rio Imbituvinha
PLLL-P-02805	-50°32'21,015"	-25°25'22,994"	800,15	PLLL-P-02806	358°04'	11,64	Rio Imbituvinha
PLLL-P-02806	-50°32'21,029"	-25°25'22,616"	809,44	PLLL-P-02807	284°55'	20,07	Rio Imbituvinha
PLLL-P-02807	-50°32'21,723"	-25°25'22,448"	806,99	PLLL-P-02808	267°40'	29,62	Rio Imbituvinha
PLLL-P-02808	-50°32'22,782"	-25°25'22,487"	798,57	PLLL-P-02809	328°34'	9,92	Rio Imbituvinha
PLLL-P-02809	-50°32'22,967"	-25°25'22,212"	808,07	PLLL-P-02810	355°23'	14,98	Rio Imbituvinha
PLLL-P-02810	-50°32'23,010"	-25°25'21,727"	798,31	PLLL-P-02811	47°08'	22,53	Rio Imbituvinha
PLLL-P-02811	-50°32'22,419"	-25°25'21,229"	798,93	PLLL-P-02812	30°20'	8,13	Rio Imbituvinha
PLLL-P-02812	-50°32'22,272"	-25°25'21,001"	804,31	PLLL-P-02813	116°14'	18,73	Rio Imbituvinha
PLLL-P-02813	-50°32'21,671"	-25°25'21,270"	798,2	PLLL-P-02814	136°32'	16,5	Rio Imbituvinha
PLLL-P-02814	-50°32'21,265"	-25°25'21,659"	805,02	PLLL-P-02815	141°50'	39,72	Rio Imbituvinha
PLLL-P-02815	-50°32'20,387"	-25°25'22,674"	800,53	PLLL-P-02816	124°42'	16,22	Rio Imbituvinha
PLLL-P-02816	-50°32'19,910"	-25°25'22,974"	802,35	PLLL-P-02817	73°25'	7,87	Rio Imbituvinha
PLLL-P-02817	-50°32'19,640"	-25°25'22,901"	795,75	PLLL-P-02818	19°27'	16,94	Rio Imbituvinha
PLLL-P-02818	-50°32'19,438"	-25°25'22,382"	799,24	PLLL-P-02819	345°51'	37,07	Rio Imbituvinha
PLLL-P-02819	-50°32'19,762"	-25°25'21,214"	800,9	PLLL-P-02820	329°44'	35,45	Rio Imbituvinha
PLLL-P-02820	-50°32'20,401"	-25°25'20,219"	798,88	PLLL-P-02821	345°08'	20,6	Rio Imbituvinha
PLLL-P-02821	-50°32'20,590"	-25°25'19,572"	798,57	PLLL-P-02822	07°57'	32,13	Rio Imbituvinha
PLLL-P-02822	-50°32'20,431"	-25°25'18,538"	804,5	PLLL-P-02823	08°22'	20,34	Rio Imbituvinha
PLLL-P-02823	-50°32'20,325"	-25°25'17,884"	798,05	PLLL-P-02824	58°01'	11,04	Rio Imbituvinha
PLLL-P-02824	-50°32'19,990"	-25°25'17,694"	797,86	PLLL-P-02825	137°56'	13,22	Rio Imbituvinha
PLLL-P-02825	-50°32'19,673"	-25°25'18,013"	802,99	PLLL-P-02826	148°08'	20,76	Rio Imbituvinha
PLLL-P-02826	-50°32'19,281"	-25°25'18,586"	805,02	PLLL-P-02827	165°49'	25,11	Rio Imbituvinha
PLLL-P-02827	-50°32'19,061"	-25°25'19,377"	799,32	PLLL-P-02828	147°26'	21,65	Rio Imbituvinha
PLLL-P-02828	-50°32'18,644"	-25°25'19,970"	799,65	PLLL-P-02829	109°04'	14,88	Rio Imbituvinha
PLLL-P-02829	-50°32'18,141"	-25°25'20,128"	800,4	PLLL-P-02830	54°58'	24,23	Rio Imbituvinha
PLLL-P-02830	-50°32'17,431"	-25°25'19,676"	800,39	PLLL-P-02831	20°17'	22,57	Rio Imbituvinha
PLLL-P-02831	-50°32'17,151"	-25°25'18,988"	801,1	PLLL-P-02832	334°14'	22,45	Rio Imbituvinha
PLLL-P-02832	-50°32'17,500"	-25°25'18,331"	800,8	PLLL-P-02833	295°10'	29,52	Rio Imbituvinha
PLLL-P-02833	-50°32'18,456"	-25°25'17,923"	801,33	PLLL-P-02834	307°32'	26,26	Rio Imbituvinha
PLLL-P-02834	-50°32'19,201"	-25°25'17,403"	798	PLLL-P-02835	322°56'	29,08	Rio Imbituvinha
PLLL-P-02835	-50°32'19,828"	-25°25'16,649"	807,52	PLLL-P-02836	329°13'	24,97	Rio Imbituvinha
PLLL-P-02836	-50°32'20,285"	-25°25'15,952"	803,65	PLLL-P-02837	86°49'	25,05	Rio Imbituvinha



República Federativa
do Brasil

REGISTRO DE IMÓVEIS TEIXEIRA SOARES - PARANÁ

ANTÔNIO SERGIO RODRIGUES
Oficial - CPF: 520.769.389-15

JOSÉ ERNANI KULLER GUEDES
Escrivente Substituto - CPF: 028.405.719-35

REGISTRO GERAL

FICHA
003 / 03

Livro 02
Matrícula N° 7248

RUBRICA

PLLL-P-02837	-50°32'19,390"	-25°25'15,907"	799,97	PLLL-P-02838	69°47'	29,75	Rio Imbituvinha
PLLL-P-02838	-50°32'18,391"	-25°25'15,573"	804,56	PLLL-P-02839	35°08'	10,88	Rio Imbituvinha
PLLL-P-02839	-50°32'18,167"	-25°25'15,284"	799,79	PLLL-P-02840	340°14'	20,5	Rio Imbituvinha
PLLL-P-02840	-50°32'18,415"	-25°25'14,657"	795,8	PLLL-P-02841	316°16'	37,52	Rio Imbituvinha
PLLL-P-02841	-50°32'19,343"	-25°25'13,776"	800,24	PLLL-P-02842	309°16'	38,27	Rio Imbituvinha
PLLL-P-02842	-50°32'20,403"	-25°25'12,989"	807,72	PLLL-P-02843	297°04'	49,75	Rio Imbituvinha
PLLL-P-02843	-50°32'21,988"	-25°25'12,253"	807,88	PLLL-P-02844	298°10'	8,21	Rio Imbituvinha
PLLL-P-02844	-50°32'22,247"	-25°25'12,127"	802,27	PLLL-P-02845	326°22'	13,12	Rio Imbituvinha
PLLL-P-02845	-50°32'22,507"	-25°25'11,772"	801,72	PLLL-P-02846	05°19'	8,13	Rio Imbituvinha
PLLL-P-02846	-50°32'22,480"	-25°25'11,509"	801,97	PLLL-P-02847	43°26'	10,98	Rio Imbituvinha
PLLL-P-02847	-50°32'22,210"	-25°25'11,250"	801,37	PLLL-P-02848	23°35'	41,27	Rio Imbituvinha
PLLL-P-02848	-50°32'21,619"	-25°25'10,021"	806,33	PLLL-P-02849	348°56'	28,72	Rio Imbituvinha
PLLL-P-02849	-50°32'21,816"	-25°25'09,105"	800,06	PLLL-P-02850	328°19'	22,89	Rio Imbituvinha
PLLL-P-02850	-50°32'22,246"	-25°25'08,472"	800,22	PLLL-P-02851	341°46'	10,27	Rio Imbituvinha
PLLL-P-02851	-50°32'22,361"	-25°25'08,155"	801,55	PLLL-P-02852	21°28'	27,18	Rio Imbituvinha
PLLL-P-02852	-50°32'22,005"	-25°25'07,333"	802,01	PLLL-P-02853	325°40'	11,4	Rio Imbituvinha
PLLL-P-02853	-50°32'22,235"	-25°25'07,027"	799,97	PLLL-P-02854	298°11'	27,43	Rio Imbituvinha
PLLL-P-02854	-50°32'23,100"	-25°25'06,606"	801,04	PLLL-P-02855	348°34'	9,45	Rio Imbituvinha
PLLL-P-02855	-50°32'23,167"	-25°25'06,305"	799,64	PLLL-P-02856	11°46'	8,77	Rio Imbituvinha
PLLL-P-02856	-50°32'23,103"	-25°25'06,026"	794,72	PLLL-P-02857	41°43'	27,05	Rio Imbituvinha
PLLL-P-02857	-50°32'22,459"	-25°25'05,370"	799,26	PLLL-P-02858	329°34'	30,19	Rio Imbituvinha
PLLL-P-02858	-50°32'23,006"	-25°25'04,524"	799,72	PLLL-P-02859	09°44'	24,26	Rio Imbituvinha
PLLL-P-02859	-50°32'22,859"	-25°25'03,747"	799,09	PLLL-P-02860	348°58'	22,64	Rio Imbituvinha
PLLL-P-02860	-50°32'23,014"	-25°25'03,025"	795,67	PLLL-P-02861	28°04'	24,76	Rio Imbituvinha
PLLL-P-02861	-50°32'22,597"	-25°25'02,315"	798,28	PLLL-P-02862	330°51'	30,3	Rio Imbituvinha
PLLL-P-02862	-50°32'23,125"	-25°25'01,455"	802,05	PLLL-P-02863	339°09'	18,77	Rio Imbituvinha
PLLL-P-02863	-50°32'23,364"	-25°25'00,885"	799,9	PLLL-P-02864	327°51'	22,64	Rio Imbituvinha
PLLL-P-02864	-50°32'23,795"	-25°25'00,262"	799,26	PLLL-P-02865	299°30'	17,18	Rio Imbituvinha
PLLL-P-02865	-50°32'24,330"	-25°24'59,987"	796,9	PLLL-P-02866	265°22'	20,58	Rio Imbituvinha
PLLL-P-02866	-50°32'25,064"	-25°25'00,041"	799,68	PLLL-P-02867	235°34'	24,94	Rio Imbituvinha

MATRÍCULA N° 7248

PLLL-P-02867	-50°32'25,800"	-25°25'00,499"	800,92	PLLL-P-02868	233°58'	18,32	Rio Imbituvinha
PLLL-P-02868	-50°32'26,330"	-25°25'00,849"	796,97	PLLL-P-02869	241°48'	10,94	Rio Imbituvinha
PLLL-P-02869	-50°32'26,675"	-25°25'01,017"	797,34	PLLL-P-02870	252°22'	10,88	Rio Imbituvinha
PLLL-P-02870	-50°32'27,046"	-25°25'01,124"	797,54	PLLL-P-02871	276°43'	9,2	Rio Imbituvinha
PLLL-P-02871	-50°32'27,373"	-25°25'01,089"	798	PLLL-M-00405	304°11'	13,14	Rio Imbituvinha
PLLL-M-00405	-50°32'27,762"	-25°25'00,849"	798,44	PLLL-V-01057	42°19'	31,18	Faixa de Domínio da PR 438
PLLL-V-01057	-50°32'27,011"	-25°25'00,100"	799,18	PLLL-V-01058	42°34'	75,14	Faixa de Domínio da PR 438
PLLL-V-01058	-50°32'25,192"	-25°24'58,302"	801,94	PLLL-V-01059	42°35'	34,4	Faixa de Domínio da PR 438
PLLL-V-01059	-50°32'24,359"	-25°24'57,479"	804,35	PLLL-V-01060	43°05'	43,12	Faixa de Domínio da PR 438
PLLL-V-01060	-50°32'23,305"	-25°24'56,456"	807,25	PLLL-V-01061	45°27'	25,88	Faixa de Domínio da PR 438
PLLL-V-01061	-50°32'22,645"	-25°24'55,866"	808,62	PLLL-V-01062	49°39'	27,58	Faixa de Domínio da PR 438
PLLL-V-01062	-50°32'21,893"	-25°24'55,286"	809,56	PLLL-V-01063	56°24'	28,42	Faixa de Domínio da PR 438
PLLL-V-01063	-50°32'21,046"	-25°24'54,775"	810,09	PLLL-V-01064	64°01'	27,76	Faixa de Domínio da PR 438
PLLL-V-01064	-50°32'20,153"	-25°24'54,380"	810,41	PLLL-V-01065	71°47'	29,75	Faixa de Domínio da PR 438
PLLL-V-01065	-50°32'19,142"	-25°24'54,078"	810,68	PLLL-V-01066	80°25'	32,03	Faixa de Domínio da PR 438
PLLL-V-01066	-50°32'18,012"	-25°24'53,905"	811,19	PLLL-V-01067	87°48'	25,73	Faixa de Domínio da PR 438

As medidas e confrontações do imóvel supra descrito foram fornecidos por planta e memorial descritivo elaborados pelo Sr. Diego Antonio Muchau – Engenheiro Florestal – CREA nº 132145/D-PR, Código de Credenciamento: PLLL. ART – Anotação de Responsabilidade Técnica, guia nº 1720201342395-PR, devidamente quitada em data de 23/03/2020.-----

INCRA: Imóvel Cadastrado no INCRA sob nº 709.077.015.164-8.-----

NIRF: Imóvel Inscrito na Receita Federal - NIRF sob nº 0.390.498-9.-----

PROPRIETÁRIOS:

WADISLAU KASPRZAK, brasileiro, agricultor, portador da cédula de identidade RG nº 1690353-PR e inscrito no CPF/MF sob nº 004.497.689-53, e sua esposa **WANDA MARLI WOJCIK KASPRZAK**, brasileira, agricultora, portadora da cédula de identidade RG nº 525.416-7/SSP/PR expedida em 22/12/2000 e inscrita no CPF/MF sob nº 353.147.619-04, residentes e domiciliados à Rua Duque de Caxias, nº 85, Centro, na cidade de Irati-PR, Cep: 84.500-000. **REGISTRO ANTERIOR:** Matrícula nº **MAT-2.029**, Livro nº 02 (dois), Registro Geral, desta Serventia. **OBSERVAÇÃO:** Matrícula aberta em virtude de um Requerimento datado de 08/05/2020, subscrito e assinado por Wadislau Kasprzak e Wanda Marli Wojcik Kasprzak, já citados e qualificados, acompanhados dos seguintes documentos: a) CCIR - Certificado de Cadastro de Imóvel Rural, exercício 2019, guia quitada: Área total 727,80ha. b) Certidão Negativa de Débitos Relativos ao Imposto Sobre a Propriedade Territorial Rural, emitida em data de 21/12/2019. c) ART - Anotação de Responsabilidade Técnica guia nº 1720201342395-PR, devidamente quitada em data de 23/03/2020. Referido Requerimento, fica devidamente arquivado com demais documentações sob n.º 04 da pasta n.º 06, de Arquivo de Memorial Certificado pelo Incra / Georreferenciamento, deste Serviço. PROTOCOLO Nº 47939, do Livro 1-F de 06/05/2020. Dou fé, Eu,  (Antonio Sergio Rodrigues) Oficial.--

AV/0001/MAT.:0007248

MEMORIAL CERTIFICADO PELO INCRA /

GEORREFERENCIAMENTO: PROTOCOLO nº 0047939, do Livro 1-F. Teixeira Soares, 06 de maio de 2020. Procedeu-se a esta averbação de acordo com a Lei nº 10.267/01 de 28/08/2001, Decreto nº 4449/02 de 30/10/2002 alterado pelo Decreto 7.620/11 de 21/11/2011 o GEORREFERENCIAMENTO do imóvel objeto da presente Matrícula através da Certificação **b0a9eda8-bf31-4778-b7e0-882e0c8eac54**, emitida pelo Ministério do Desenvolvimento Agrário --



República Federativa
do Brasil

REGISTRO DE IMÓVEIS TEIXEIRA SOARES - PARANÁ

ANTÔNIO SERGIO RODRIGUES
Oficial - CPF: 520.769.389-15

JOSÉ ERNANI KULLER GUEDES
Escrivente Substituto - CPF: 028.405.719-35

REGISTRO GERAL

FICHA

004 / 04

Livro 02

Matrícula N° 7248

RUBRICA

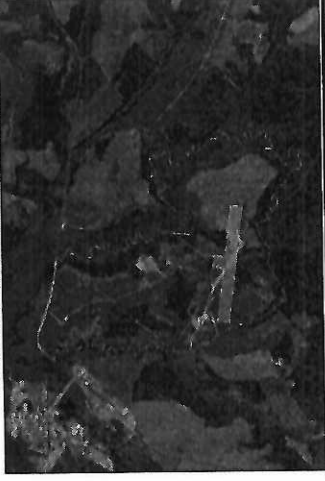
MDA – Instituto Nacional de Colonização e Reforma Agrária – Incra, Responsável Técnico: Diego Antonio Muchau; Formação: Engenheiro Florestal; Código de credenciamento: **PLLL**; Sistema Geodésico de Referência: SIRGAS 2000; Código INCRA / SNCR: 7090770151648; Cartório (CNS): 08.186-9 – Teixeira Soares-PR, Crea: PR-132145/D/PR; ART: 1720201342395-PR; Coordenadas: Latitude, longitude e altitude geodésicas. Perímetro (m): 6.538,54 m; Azimutes: Azimutes Geodésicos; Data da Certificação: 18/04/2020 09:11; Data da Geração: 18/04/2020 09:14, a qual consta que em atendimento ao § 5º do art. 176 da Lei 6.015/73, certificamos que a poligonal objeto deste memorial descritivo não se sobrepõe, nesta data, a nenhuma outra poligonal constante do cadastro georreferenciado do INCRA. Referida documentação fica arquivada sob n.º **04** da pasta n.º **06**, de Arquivo de Memorial Certificado pelo Incra / Georreferenciamento, deste Serviço. Dou fé, em 05/06/2020. Eu (Antonio Sergio Rodrigues) Oficial. Custas: R\$ 121,59 (630,00 VRC), Selo R\$ 4,67, Iss: R\$ 6,08, Fadep: R\$ 6,08 e R\$ 30,40 de Funrejus 25% recolhido em data de 05/06/2020.....

AV/0002/MAT.:0007248

ATUALIZAÇÃO DE DADOS: PROTOCOLO n°

0047939, do Livro 1-F. Teixeira Soares, 06 de maio de 2020. Proceder-se a esta averbação para ficar constando que permanece sobre o imóvel objeto da presente Matrícula as seguintes averbações: a) **TERMO DE RESPONSABILIDADE DE COMPROMISSO DE CONSERVAÇÃO DA ÁREA DE PRESERVAÇÃO PERMANENTE E RESTAURAÇÃO E CONSERVAÇÃO DE ÁREA DE RESERVA LEGAL SISLEG N° 1.029.919-1**; de acordo com o Termo de Compromisso, Protocolado sob n.º 26.298, às fls. 18 do Livro 1-C, foi averbado o seguinte: Os proprietários por si, seus herdeiros e sucessores, grava restrição face ao regime de utilização limitada, sobre uma área de 17,3800 hectares, correspondendo à 13,32% da área total de 130,4850 hectares deste imóvel, conforme mapa em anexo, que fica arquivado neste Ofício de Registro de Imóveis. E mais ainda, para completar o percentual mínimo exigível de 20% da Reserva Legal deste imóvel, fica registrado que a área de 8,7170 hectares, correspondendo à 6,68% da área total de 130,4850 hectares deste imóvel está localizada e averbada no imóvel cedente denominado Fazenda Xanadú. Localização: Fernandes Pinheiro-PR, Matrícula n° 177, Livro 02, deste Ofício Imobiliário, Sisleg n° 1.029.945-1, com 255,5520 hectares de área total, qualificado como imóvel cedente da Reserva Legal, cujos proprietários assumem o compromisso da conservação da mesma, conforme ao que dispõe a Lei Federal n° 4.771/65, a Lei Estadual n° 11.054/95, e o Decreto Estadual n° 387/99 e também assinam o presente Termo como anuentes. Referido Termo, encontra-se arquivado sob n.º **98** da Pasta n.º **11** de Requerimentos deste Serviço. Dou fé, em 05/06/2020. Eu (Antonio Sergio Rodrigues) Oficial. Custas: R\$ 121,59 (630,00 VRC), Selo R\$ 4,67, Iss: R\$ 6,08, Fadep: R\$ 6,08 e R\$ 30,40 de Funrejus 25% recolhido em data de 05/06/2020.....

MATRÍCULA N° 7248



PROJEÇÃO UNIVERSAL TRANSVERSA DE MERCATOR
DECLINAÇÃO MAGNÉTICA E CONVERGÊNCIA MERIDIANA

SQR
SRIG42900

N
E
S
O

N
M
NO
NQ

MERIDIANO CENTRAL
51° 10' 00"

CONVENÇÕES

▲	Vértice de Referência	—	Perímetro
△	Vértice Tipo "M"	—	Marcado
□	Vértice Tipo "P"	—	Estrada Pavimentada
○	Vértice Tipo "V"	—	Estrada não Pavimentada
◇	Vértice Tipo "O"	—	Faixa de Domínio
○	Vértice Tipo "D"	—	Curvas d'Água
—		—	Faixa não Edificável
—		—	Curvas
—		—	Canais
—		—	Sítios

LEVANTAMENTO TOPOGRÁFICO

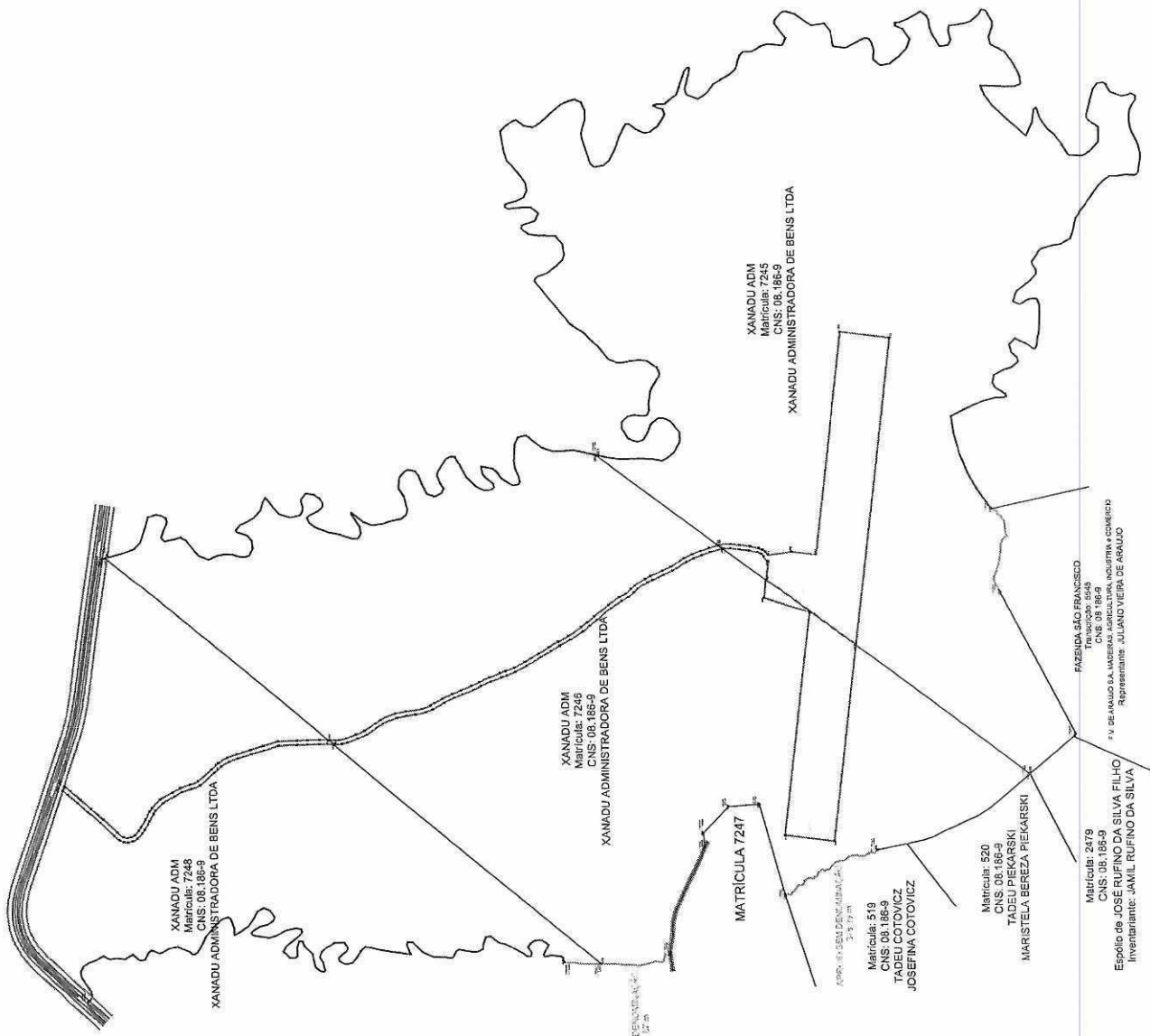
Proprietário : XANADU ADMINISTRADORA DE BENS LTDA
 Localização : FAZENDA XANADU
 Município : FERNANDES PINHEIRO
 Comarca : TEIXEIRA SOARES
 Estado (UF) : PR
 Cartório : REGISTRO DE IMÓVEIS DA COMARCA DE TEIXEIRA SOARES
 DATA : 25/01/2023
 Escala : 1/10000

Área total: 1/10000

QUADRO DE ÁREAS

Matrícula	Área (ha)	Área a ser desapropriada (m ²)	
		Estrada	Pista
7248	113,77	14.401,21	
7246	238,96	19.842,56	113.307,31
7245	255,55	2.317,69	172.319,68
TOTAL		36.561,46	285.626,99

(Handwritten Signature)
 Ivonel Bilovus
 Engenheiro Florestal
 CREA PR 109555/D





AEROPORTOS

RELATÓRIO DE PROJETO

REVISAO 2.0

Fernandes Pinheiros

Paraná

CONTROLE DE REVISÕES

<i>Revisão</i>	<i>Data</i>	<i>Responsável</i>	<i>Motivo</i>
0.0	08/06/2021	Silvio Peixoto	Emissão Inicial
1.0	11/06/2021	Silvio Peixoto	1º Entrega
2.0	30/06/2021	Silvio Peixoto	Relatório de Projeto



MAIO/2021

ORION AEROPORTOS
RUA ALLAN KARDEC Nº 1515 – MARINGÁ – PARANÁ – BRASIL
E-MAIL: DIRETORIA.ORIONAERO@GMAIL.COM



AEROPORTOS

INDICE

Lista de Figuras	3
1. Apresentação da Empresa	4
2. Introdução.....	4
3. Área 01.....	Erro! Indicador não definido.
3.1. Descrição da Área	Erro! Indicador não definido.
3.2. Cenário 01	Erro! Indicador não definido.
3.2.1. Medidas Mitigatórias para o Cenário	Erro! Indicador não definido.
3.3. Cenário 02	Erro! Indicador não definido.
3.3.1. Características para o aeródromo a ser implantado	Erro! Indicador não definido.
4. Área 02.....	Erro! Indicador não definido.
4.1. Descrição da Área	Erro! Indicador não definido.
4.2. Parecer da área 02	Erro! Indicador não definido.
5. Área 03.....	Erro! Indicador não definido.
5.1. Descrição da Área	5
5.2. Cenário 01	7
5.2.1. Medidas Mitigatórias para o Cenário	8
5.3. Cenário 02.....	9
5.3.1. Características para o aeródromo a ser implantado	10
6. Corpo Técnico	12
7. Anexos.....	13



AEROPORTOS

Lista de Figuras

Figura 1 - Localização área 01	Erro! Indicador não definido.
Figura 2 - Ortofoto área 01	Erro! Indicador não definido.
Figura 3 - MDS área 01.....	Erro! Indicador não definido.
Figura 4 - Area 01 3C IFR.....	Erro! Indicador não definido.
Figura 5 - Cenário 02	Erro! Indicador não definido.
Figura 6 - Localização área 01	Erro! Indicador não definido.
Figura 7 - Ortofoto area 02	Erro! Indicador não definido.
Figura 8 - MDS área 02.....	Erro! Indicador não definido.
Figura 9 - Localização área 03	Erro! Indicador não definido.
Figura 10 - Ortofoto área 03	Erro! Indicador não definido.
Figura 11 - MDS área 03.....	Erro! Indicador não definido.
Figura 12 - Area 03 3C IFR	Erro! Indicador não definido.
Figura 13 - Cenário 02 2CIFR	9
Figura 14 - Layout 2C IFR área 03.....	Erro! Indicador não definido.



AEROPORTOS

1. Apresentação da Empresa

Atuando fortemente no mercado da aviação brasileira, a Orion Aeroportos vem desenvolvendo ferramentas que atendam às demandas de seus Clientes, de forma pontual e objetiva, estabelecendo critérios técnicos baseados na legislação em vigor, para cada necessidade específica, com o objetivo básico de minimizar os custos e/ou investimentos necessários e maximizar a operacionalização das atividades dos Clientes, nas áreas de infraestrutura, operações, segurança, facilitação, tráfego aéreo e administração aeroportuária.

Nossas Equipes trabalham em conjunto com o Cliente na busca incessante desses objetivos e a Orion Aeroportos tem auferido grande e continuado sucesso nas áreas em que atua, estabelecendo, em alguns pontos, um marco no desenvolvimento de uma empresa, município, aeroporto, região e estado.

2. Introdução

Tendo em vista a necessidade de uma operação aeroportuária no município de Fernandes Pinheiros, no Paraná e as informações já trocadas entre a Orion Aeroportos e a administração, foram realizados levantamentos em 03 áreas com vistas a implantação de aeródromo civil público.

Foram realizados 03 levantamentos com equipamento de aeronave não tripulada (DRONE), durante os dias 28 a 30 abril, e 01 de maio deste ano.

E deste modo a administração escolheu uma área que melhor atende as necessidades e sendo assim o presente relatório foi desenvolvido.




AEROPORTOS

3. Cenário Pretendido

3.1. Descrição da Área

A área escolhida pela administração local é denominada Fazenda Xanadú e está aproximadamente 5km da Prefeitura Municipal de Fernandes Pinheiros localizada na Avenida Remis João Loss, nº 600, centro e observou-se que o trajeto estimado de carro da Prefeitura até a área pretendida é de aproximadamente 10 minutos, conforme a figura a seguir.




Fonte: Google Maps (2021)

ORION AEROPORTOS
RUA ALLAN KARDEC Nº 1515 – MARINGÁ – PARANÁ – BRASIL
E-MAIL: DIRETORIA.ORIONAERO@GMAIL.COM



AEROPORTOS

A área tem aproximadamente 135hec. Para realizar o mapeamento dela foram necessárias aproximadamente 1.340 imagens e por sua vez o voo teve sua altitude média de 178m de altura em relação ao nível do solo.




Fonte: O autor (2021)

ORION AEROPORTOS
RUA ALLAN KARDEC Nº 1515 – MARINGÁ – PARANÁ – BRASIL
E-MAIL: DIRETORIA.ORIONAERO@GMAIL.COM



AEROPORTOS

Ao realizar uma análise visual *in loco*, a equipe de Engenharia da Orion Aeroportos identificou que a área em questão possui uma topografia favorável onde é possível minimizar a movimentação de terra. Esta análise visual foi possível comprovar ao elaborar o MDS (modelo digital de superfície). Além disso foi observado que a área já possui uma pista de pouso e decolagem.



Fonte: O autor (2021)

Por esta imagem é possível notar uma constância na paleta de cores ao observar o solo, tendo apenas os pontos elevados as copas das árvores. O relatório com todos os dados, valores e parâmetros utilizados para geração destes arquivos estão em anexo.

3.2. Cenário 3C IFR NPÁ

O primeiro cenário escolhido para área 03 foi a implantação da categoria mais crítica. Foi escolhido um aeródromo de código de referência de número 3 e com operação IFR não precisão para que assim seja possível operar aeronaves de categoria máxima de código C. Portanto, foi pretendido no cenário 01 um aeródromo de categoria 3C IFR NPA.

ORION AEROPORTOS
RUA ALLAN KARDEC N° 1515 – MARINGÁ – PARANÁ – BRASIL
E-MAIL: DIRETORIA.ORIONAERO@GMAIL.COM

Entretanto, na primeira análise, onde é observado as interferências no plano de zoneamento de proteção conforme a ICA 11-408 de 2021, foi detectado que há uma residência próximo a faixa de pista do aeroporto pretendido e essa residência é classificada como um OPEA, ou seja, é um objeto projetado ao espaço aéreo, que por sua vez a faixa de pista não permite que existam obstáculos.



Fonte: O autor (2021)

Mesmo alterando o eixo da pista de pouso e decolagem, ainda há uma porção da residência que ultrapassa a superfície limitadora da faixa de pista.

É possível assim determinar que, com a atual localização da residência existente não é possível operar aeronaves do tipo 3C. Assim, o cenário 3C IFR não é viável tecnicamente na área sem que seja feita algumas medidas mitigatórias citadas no item 3.2.1

3.2.1. Medidas Mitigatórias para o Cenário

Visando encontrar soluções para que seja possível implementar este cenário na área pretendida, serão listados a seguir algumas alternativas para a viabilidade:

- Retirar a residência;
- Deslocamento das áreas no sentido leste para que a residência não seja obstáculo;
- Operação híbrida do aeródromo;


3.3. Cenário 2C IFR NPA

O segundo cenário escolhido para área escolhida, é um aeródromo de código de referência de número 2 e com operação IFR não precisão, para que assim seja possível operar aeronaves de categoria máxima de código C, portanto foi pretendido no cenário 02 um aeródromo de categoria 2C IFR NPA.

Entretanto na primeira análise, onde é observado as interferências no plano de zoneamento de proteção conforme a ICA 11-408 de 2021, foi detectado que há uma residência próximo a faixa de pista do aeroporto pretendido e essa residência é classificada como um OPEA, ou seja, é um objeto projetado ao espaço aéreo, que por sua vez a faixa de pista não permite que exista obstáculos.

Contudo, como a categoria 2C IFR NPA é menos restritiva que o cenário 3C IFR NPA, foi possível local o eixo da pista de pouso e decolagem de tal forma que a residência não fosse considerada OPEA para a faixa de pista e nem para as demais superfícies.

Figura 1 - Cenário 02 2CIFR



Fonte: O autor (2021)



Fonte: O autor (2021)

3.3.1. Características para o aeródromo a ser implantado

Partindo da premissa que a operação é tecnicamente viável, foi elaborado um anteprojeto com *layout* do aeroporto com as seguintes características.

- Categoria do Aeroporto: 2C IFR NPA;
- Pista de pouso e decolagem: 1400m x 30m;
- Pista de TAXI: 190m x 15m (*distância para uma possível ampliação de 3C*)
- Pátio de estacionamento de aeronaves: 140m x 60m;
- Terminal de Passageiros: Aproximadamente 1000m²;
- Estacionamento: Aproximadamente 100 vagas;
- Área do sítio aeroportuário: Aproximadamente 25 hectares.


3.4. Pavimento aeroportuário

Com o objetivo de atender a demanda solicitado pela administração é necessário propor um pavimento que tenha uma capacidade de suporte igual ou superior do que é requerido pela aeronave de projeto neste caso como a aeronave de projeto é o King Air B200, porém é almejado que seja possível operar uma aeronave como o ATR 72 – 800 é necessário que o pavimento atenda conforme a IS 153-103-00-A regulamenta que o pavimento tenha PCN maior ou igual ao ACN 15. Para que isso seja possível será proposto a seguinte estrutura do pavimento. *Lembrando que para que seja possível*



AEROPORTOS

dimensionar o pavimento de forma precisa é necessário realizar ensaios de laboratório para que seja possível determinar quais são as características do solo.



Os projetos com as devidas dimensões estão em anexo.

ORION AEROPORTOS
RUA ALLAN KARDEC Nº 1515 – MARINGÁ – PARANÁ – BRASIL
E-MAIL: DIRETORIA.ORIONAERO@GMAIL.COM



AEROPORTOS

4. Corpo Técnico

Relatório técnico desenvolvido pela empresa:



Engenheiro Responsável:

Eng. Civil Silvio Geraldo Peixoto Junior
CREA-PR 176174/D
silvio@orionaeroportos.com.br

Revisado por:

Capt. Hammer Schmidt
CEO & Senior VP Operations
at Orion Aeroportos
hammer@orionaeroportos.com.br

ORION AEROPORTOS
RUA ALLAN KARDEC Nº 1515 – MARINGÁ – PARANÁ – BRASIL
E-MAIL: DIRETORIA.ORIONAERO@GMAIL.COM



AEROPORTOS

5. Anexos

ORION AEROPORTOS
RUA ALLAN KARDEC N° 1515 – MARINGÁ – PARANÁ – BRASIL
E-MAIL: DIRETORIA.ORIONAERO@GMAIL.COM

Relatório – FERNANDES PINHEIROS
relatório_fernandespinheiros_rev2.1.docx

Relatório Área 03

Fernandes Pinheiros



Survey Data




Fig. 1. Camera locations and image overlap.

Number of images:	1,340	Camera stations:	1,340
Flying altitude:	178 m	Tie points:	778,769
Ground resolution:	4.57 cm/pix	Projections:	4,607,739
Coverage area:	1.91 km ²	Reprojection error:	0.739 pix

Camera Model	Resolution	Focal Length	Pixel Size	Precalibrated
FC6310S (8.8mm)	5472 x 3648	8.8 mm	2.41 x 2.41 um	Não

Table 1. Cameras.

Calibração da Câmera

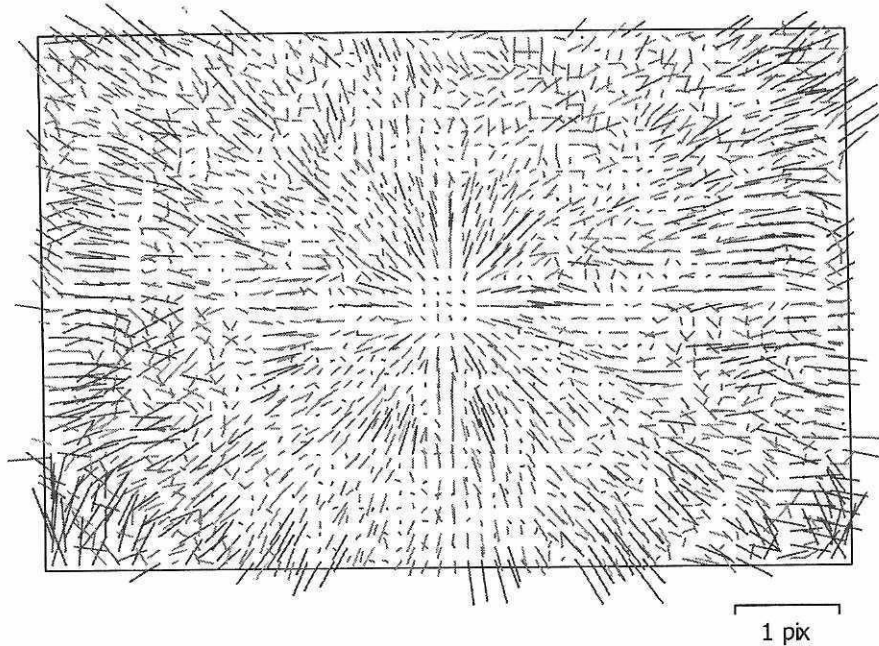


Fig. 2. Image residuals for FC6310S (8.8mm).

FC6310S (8.8mm)

1340 images

Type	Resolution	Focal Length	Pixel Size
Frame	5472 x 3648	8.8 mm	2.41 x 2.41 um

	Valor	Error	F	Cx	Cy	B1	B2	K1	K2	K3	K4	P1	P2
F	3561.29	0.26	1.00	0.22	-1.00	0.99	0.30	-0.11	-0.07	0.15	-0.19	-0.06	0.43
Cx	-8.12281	0.017		1.00	-0.22	0.21	0.86	-0.02	-0.02	0.03	-0.04	0.41	0.10
Cy	142.322	0.28			1.00	-1.00	-0.30	0.09	0.09	-0.17	0.21	0.06	-0.43
B1	-34.9487	0.056				1.00	0.30	-0.10	-0.09	0.17	-0.21	-0.06	0.48
B2	-1.16176	0.0067					1.00	-0.03	-0.02	0.05	-0.06	-0.04	0.14
K1	-0.00337293	2.1e-05						1.00	-0.95	0.89	-0.82	-0.00	-0.13
K2	-0.0283196	9.8e-05							1.00	-0.98	0.95	0.01	-0.04
K3	0.0598976	0.00018								1.00	-0.99	-0.01	0.09
K4	-0.0331496	0.00011									1.00	0.01	-0.11
P1	-0.00065105	8e-07										1.00	-0.03
P2	-0.00304161	1.2e-06											1.00

Table 2. Calibration coefficients and correlation matrix.

Camera Locations




Fig. 3. Camera locations and error estimates.

Z error is represented by ellipse color. X,Y errors are represented by ellipse shape.

Estimated camera locations are marked with a black dot.

X error (m)	Y error (m)	Z error (m)	XY error (m)	Total error (m)
1.8257	2.0818	78.4602	2.76895	78.509

Table 3. Average camera location error.

X - Easting, Y - Northing, Z - Altitude.

Ground Control Points

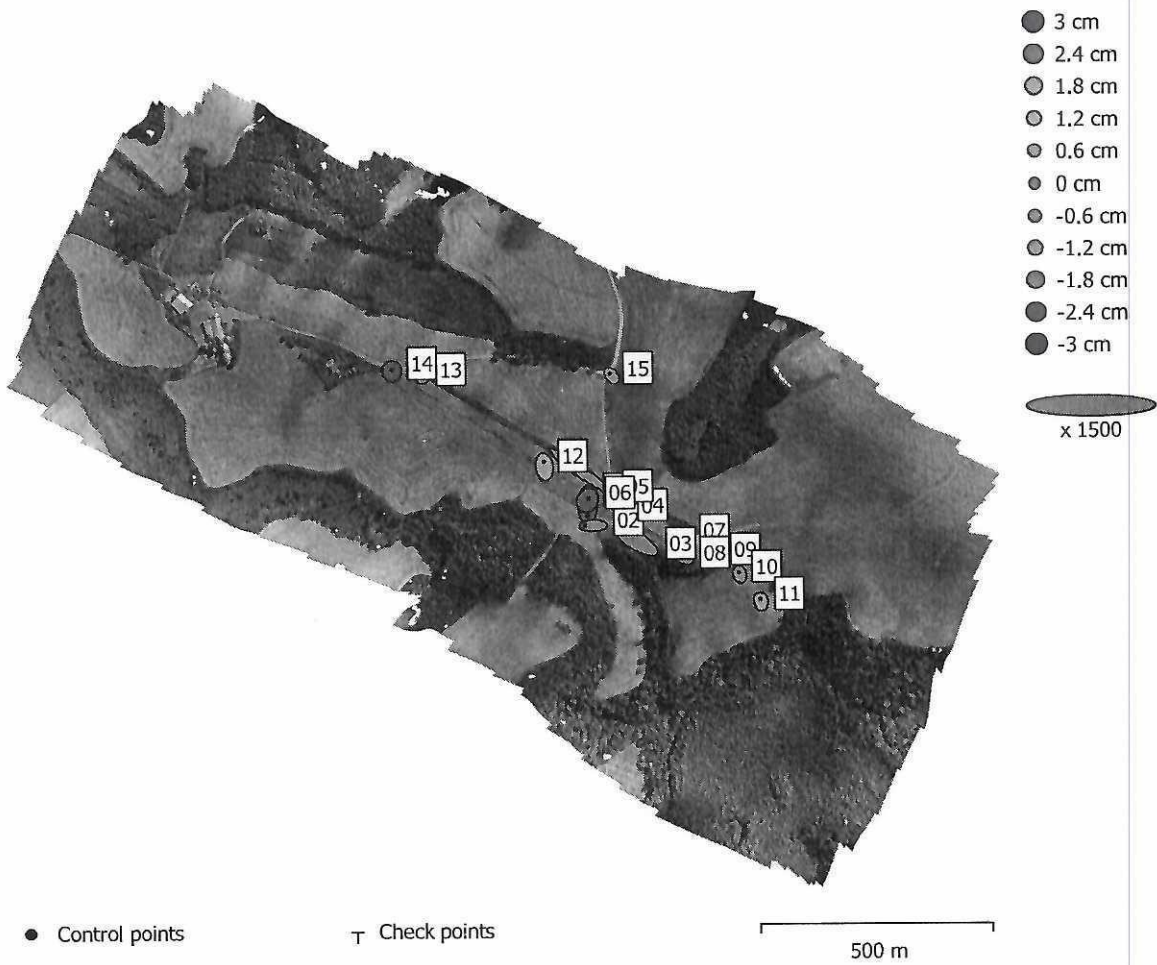


Fig. 4. GCP locations and error estimates.

Z error is represented by ellipse color. X,Y errors are represented by ellipse shape.

Estimated GCP locations are marked with a dot or crossing.

Número	X error (cm)	Y error (cm)	Z error (cm)	XY error (cm)	Total (cm)
15	2.50496	1.94171	1.64975	3.16939	3.57306

Table 4. Control points RMSE.

X - Easting, Y - Northing, Z - Altitude.

Rótulo	X error (cm)	Y error (cm)	Z error (cm)	Total (cm)	Imagem (pix)
01	-0.0707975	-3.07149	-2.31183	3.84494	2.098 (13)
02	-2.38024	-0.0274701	0.153063	2.38532	0.730 (20)
03	-4.00174	2.5434	2.13352	5.19949	1.488 (52)
04	0.585852	0.566446	1.10726	1.37482	0.989 (13)
05	8.2412	-5.8996	-0.0597452	10.1354	4.667 (9)
06	0.299575	0.533501	2.74251	2.80993	1.986 (15)
07	0.508404	0.560634	-1.90693	2.05163	2.013 (12)
08	-1.84308	1.07065	-1.1269	2.41105	2.119 (11)
09	0.0149254	0.056089	-2.2888	2.28954	2.887 (9)
10	-0.244286	0.663674	-0.781616	1.05407	1.334 (8)
11	-0.132628	0.703381	0.859232	1.11831	1.208 (11)
12	-0.168696	1.504	1.88045	2.41383	1.819 (12)
13	-0.200282	-0.143507	-1.21235	1.23714	1.046 (15)
14	-0.0180172	0.33262	-2.32313	2.34689	1.460 (18)
15	-0.534799	0.668318	0.507391	0.99504	0.846 (11)
Total	2.50496	1.94171	1.64975	3.57306	1.818

Table 5. Control points.
X - Easting, Y - Northing, Z - Altitude.

Digital Elevation Model




Fig. 5. Reconstructed digital elevation model.

Resolution: 36.6 cm/pix
Point density: 7.48 points/m²

Processing Parameters

Geral

Câmaras	1340
Aligned cameras	1340
Marcadores	15
Coordinate system	SIRGAS 2000 / UTM zone 22S (EPSG::31982)
Rotation angles	Yaw, Pitch, Roll

Nuvem de Pontos

Pontos	778,769 of 850,936
RMS reprojection error	0.20942 (0.738875 pix)
Max reprojection error	1.03491 (48.8543 pix)
Mean key point size	3.17743 pix
Cores dos pontos	3 bands, uint8
Key points	Não
Average tie point multiplicity	6.9287

Parâmetros de alinhamento

Precisão	Elevada
Generic preselection	Sim
Reference preselection	Source
Key point limit	40,000
Tie point limit	4,000
Exclude stationary tie points	Sim
Guided image matching	Não
Adaptive camera model fitting	Sim
Matching time	38 minutes 32 seconds
Matching memory usage	1.42 GB
Alignment time	19 minutes 42 seconds
Alignment memory usage	2.15 GB

Optimization parameters

Parâmetros	f, b1, b2, cx, cy, k1-k4, p1, p2
Adaptive camera model fitting	Sim
Optimization time	1 minutes 0 seconds
Software version	1.7.1.11797
File size	110.40 MB

Mapas de Profundidade

Número	1340
--------	------

Depth maps generation parameters

Qualidade	Baixa
Filtering mode	Moderate
Tempo de processamento	1 hours 58 minutes
Memory usage	1.05 GB
Software version	1.7.1.11797
File size	640.21 MB

Dense Point Cloud

Pontos	16,840,922
Cores dos pontos	3 bands, uint8

Depth maps generation parameters

Qualidade	Baixa
Filtering mode	Moderate
Tempo de processamento	1 hours 58 minutes
Memory usage	1.05 GB

Dense cloud generation parameters

Tempo de processamento	42 minutes 26 seconds
Memory usage	4.25 GB
Software version	1.7.1.11797
File size	223.11 MB

DEM

Tamanho	7,895 x 6,824
Coordinate system	SIRGAS 2000 / UTM zone 22S (EPSG::31982)

Parâmetros de reconstrução

Source data	Dense cloud
Interpolation	Enabled
Tempo de processamento	1 minutes 13 seconds
Memory usage	352.45 MB
Software version	1.7.1.11797
File size	56.92 MB

Orthomosaic

Tamanho	47,016 x 38,384
Coordinate system	SIRGAS 2000 / UTM zone 22S (EPSG::31982)
Colors	3 bands, uint8

Parâmetros de reconstrução

Modo de combinação	Mosaico
Surface	DEM
Enable hole filling	Sim
Enable ghosting filter	Não
Tempo de processamento	57 minutes 46 seconds
Memory usage	4.78 GB
Software version	1.7.1.11797
File size	35.63 GB

System

Software name	Agisoft Metashape Professional
Software version	1.7.1 build 11797
OS	Windows 64 bit
RAM	5.94 GB
CPU	AMD Ryzen 7 3750H with Radeon Vega Mobile Gfx
GPU(s)	AMD Radeon(TM) RX Vega 10 Graphics (gfx902) NVIDIA GeForce GTX 1650



AEROPORTOS

ITEM	DESCRIÇÃO	UND.	QUANT.	PREÇO UNITÁRIO (R\$)	PREÇO TOTAL (R\$)
PARTE I - SERVIÇOS PREIMINARES					
1 MOBILIZAÇÃO, DESMOBILIZAÇÃO E CANTEIRO DE OBRAS				SUBTOTAL	350.000,00
1.1	MOBILIZAÇÃO, DESMOBILIZAÇÃO, IMPLANTAÇÃO E OPERAÇÃO DE CANTEIRO DE OBRAS E ADMINISTRAÇÃO LOCAL DA OBRA (ADOTADO 13%)	VB			350.000,00
2 SERVIÇOS INICIAIS E CONTROLE TECNOLÓGICO				SUBTOTAL	95.000,00
2.1	TOPOGRAFIA, GEOTECNIA E CONTROLE TECNOLÓGICO (ADOTADO 1,5% DO CUSTO DA OBRA)	VB			95.000,00
PARTE II - LADO TERRA					
3 TERRAPLENAGEM				SUBTOTAL	496.890,00
3.1	LIMPEZA DO TERRENO	M2			1.875,00
3.2	CARGA, TRANSPORTE, DESCARGA E ESPALHAMENTO DO MATERIAL PROVENIENTE DA LIMPEZA DO TERRENO (DMT 2,00 KM INTERNO)	M3			262.995,00
3.3	ATERRO DE MATERIAL PROVENIENTE DE BOTA-ESPERA	M3			59.025,00
3.4	ATERRO DE MATERIAL PROVENIENTE DE JAZIDA, INCLUINDO FORNECIMENTO, TRANSPORTE E COMPACTAÇÃO (DMT 20,00KM)	M3	A DEFINIR	A DEFINIR	0,00
3.5	ESCAVAÇÃO CARGA E TRANSPORTE DE MATERIAL DE 1A CATEGORIA PARA BOTA ESPERA	M3			172.995,00
4 PAVIMENTAÇÃO				SUBTOTAL	670.855,00
4.1	REGULARIZAÇÃO DE SUBLEITO	M2			19.200,00
4.2 PAVIMENTO FLEXÍVEL				SUBTOTAL	651.655,00
4.2.1	BRITA GRADUADA SIMPES (BGS)	M3			240.000,00

4.2.2	BRITA GRADUADA TRATADA COM CIMENTO (BGTC)	M3	A DEFINIR	A DEFINIR	0,00	
4.2.3	CONCRETO BETUMINOSO USINADO A QUENTE (CAPA)	M3			382.500,00	
4.2.4	CONCRETO BETUMINOSO USINADO A QUENTE (BINDER)	M3	A DEFINIR	A DEFINIR	0,00	
4.2.5	IMPRIMAÇÃO	M2			23.290,00	
4.2.6	PINTURA DE LIGAÇÃO	M2			5.865,00	
4.2.7	REFORMA PAVIMENTOS FLEXÍVEIS EXISTENTES	M2	A DEFINIR	A DEFINIR	0,00	
4.3	PAVIMENTO RÍGIDO		SUBTOTAL		0,00	
4.3.1	CONCRETO COMPACTADO COM ROLO (CCR)	M3	A DEFINIR	A DEFINIR	0,00	
4.3.2	PLACAS DE CONCRETO DE CIMENTO PORTLAND (PCCP) INCLUINDO FORMAS, BARRAS DE LIGAÇÃO E TRANSFERÊNCIA, SERRAGEM E SELAGEM DE JUNTAS, LONA PLÁSTICA, ARMAÇÃO, CURA E VIGAS DE TRANSIÇÃO) ESP. MÉDIA DE 25 CM	M3	A DEFINIR	A DEFINIR	0,00	
4.3.3	REFORMA DOS PAVIMENTOS RÍGIDOS EXISTENTES	M2	A DEFINIR	A DEFINIR	0,00	
4.3.4	BLOCO INTERTRAVADO DE CONCRETO (INCLUINDO BLOCOS, COLCHÃO DE AREIA E APLICAÇÃO)	M2	A DEFINIR	A DEFINIR	0,00	
5 SINALIZAÇÃO					SUBTOTAL	39.000,00
5.1	SINALIZAÇÃO HORIZONTAL	M2			24.000,00	
5.2	SINALIZAÇÃO VERTICAL	CJ			15.000,00	
6 DRENAGEM					SUBTOTAL	293.837,60
6.1	VALETA TRAPEZOIDAL EM CONCRETO (VTC)	M	A DEFINIR	A DEFINIR	0,00	
6.2	VALETA RETANGULAR EM CONCRETO COM GRELHA (GRC)	M	A DEFINIR	A DEFINIR	0,00	
6.3	BUEIRO SIMPLES EM CONCRETO	M			168.000,00	
6.4	CAIXA COLETORA COM GRELHA	UD			68.500,00	
6.5	BOCAS DE BUEIRO	UD	A DEFINIR	A DEFINIR	0,00	
6.6	SARJETA TRIANGULAR INCLUSO ESCAVAÇÃO, COLOCAÇÃO E REJUNTAMENTO.	UD			57.337,60	
7 TERMINAL DE PASSAGEIROS					SUBTOTAL	390.000,00
7.5	CONSTRUÇÃO NOVO	M2			390.000,00	
7.6	AMPLIAÇÃO	M2	A DEFINIR	A DEFINIR		
7.7	REFORMA	M2	A DEFINIR	A DEFINIR	0,00	

PARTE III - LADO AR

8 TERRAPLENAGEM			SUBTOTAL		454.200,00
8.1	LIMPEZA DO TERRENO CARGA, TRANSPORTE, DESCARGA E	M2			93.750,00
8.2	ESPALHAMENTO DO MATERIAL PROVENIENTE DA LIMPEZA DO TERRENO (DMT 2,00 Km INTERNO)	M3			360.450,00
8.3	ATERRO DE MATERIAL PROVENIENTE DE BOTA- ESPERA	M3	A DEFINIR	A DEFINIR	0,00
8.4	ATERRO DE MATERIAL PROVENIENTE DE JAZIDA, INCLUINDO FORNECIMENTO, TRANSPORTE E COMPACTAÇÃO (DMT 20,00KM)	M3	A DEFINIR	A DEFINIR	0,00
8.5	ESCAVAÇÃO DE MATERIAL DE 1A CATEGORIA	M3	A DEFINIR	A DEFINIR	0,00
9 PAVIMENTAÇÃO			SUBTOTAL		2.341.645,92
9.1	REGULARIZAÇÃO DE SUBLEITO	M2			28.800,00
9.2	PAVIMENTO FLEXÍVEL		SUBTOTAL		2.312.845,92
9.2.1	BRITA GRADUADA SIMPES (BGS)	M3			990.000,00
9.2.2	BRITA GRADUADA TRATADA COM CIMENTO (BGTC)	M3			322.949,00
9.2.3	CONCRETO BETUMINOSO USINADO A QUENTE (CAPA)	M3			778.848,00
9.2.4	CONCRETO BETUMINOSO USINADO A QUENTE (BINDER)	M3			199.208,80
9.2.5	IMPRIMAÇÃO	M2			14.524,74
9.2.6	PINTURA DE LIGAÇÃO	M2			7.315,38
9.2.7	REFORMA PAVIMENTOS FLEXÍVEIS EXISTENTES	M2	A DEFINIR	A DEFINIR	0,00
9.3	PAVIMENTO RÍGIDO		SUBTOTAL		0,00
9.3.1	CONCRETO COMPACTADO COM ROLO (CCR)	M3	A DEFINIR	A DEFINIR	0,00
9.3.2	PLACAS DE CONCRETO DE CIMENTO PORTLAND (PCCP) INCLUINDO FORMAS, BARRAS DE LIGAÇÃO E TRANSFERÊNCIA, SERRAGEM E SELAGEM DE JUNTAS, LONA PLÁSTICA, ARMAÇÃO, CURA E VIGAS DE TRANSIÇÃO) ESP. MÉDIA DE 25 CM	M3	A DEFINIR	A DEFINIR	0,00
9.3.3	REFORMA DOS PAVIMENTOS RÍGIDOS EXISTENTES	M2	A DEFINIR	A DEFINIR	0,00

9.3.4	BLOCO INTERTRAVADO DE CONCRETO (INCLUINDO BLOCOS, COLCHÃO DE AREIA E APLICAÇÃO)	M2	A DEFINIR	A DEFINIR	0,00
10 SINALIZAÇÃO				SUBTOTAL	71.250,00
10.1	SINALIZAÇÃO HORIZONTAL	M2			56.250,00
10.2	SINALIZAÇÃO VERTICAL	CJ			15.000,00
11 DRENAGEM				SUBTOTAL	252.800,00
11.1	VALETA TRAPEZOIDAL EM CONCRETO (VTC)	M	A DEFINIR	A DEFINIR	0,00
11.2	VALETA RETANGULAR EM CONCRETO COM GRELHA (GRC)	M			252.800,00
11.3	BUEIRO SIMPLES EM CONCRETO	M	A DEFINIR	A DEFINIR	0,00
11.4	CAIXA COLETORA COM GRELHA	UD	A DEFINIR	A DEFINIR	0,00
11.5	BOCAS DE BUEIRO	UD	A DEFINIR	A DEFINIR	0,00
11.6	SEPARADORA ÁGUA E ÓLEO (SAO)	UD	A DEFINIR	A DEFINIR	0,00
12 EQUIPAMENTOS				SUBTOTAL	262.500,00
12.1	PAPI	UD	A DEFINIR	A DEFINIR	0,00
12.2	EMS	UD	A DEFINIR	A DEFINIR	0,00
12.3	VHF	UD	A DEFINIR	A DEFINIR	0,00
12.4	BIRUTA ILUMINADA (RELOCALIZAÇÃO)	UD	A DEFINIR	A DEFINIR	0,00
12.5	FAROL ROTATIVO	UD	A DEFINIR	A DEFINIR	0,00
12.6	BALIZAMENTO NOTURNO	CJ	210,00	1.250,00	262.500,00
12.7	SICOM	CJ	A DEFINIR	A DEFINIR	0,00
12.8	SINALIZAÇÃO VERTICAL	CJ	A DEFINIR	A DEFINIR	0,00
12.9	SUBESTAÇÃO	UD	A DEFINIR	A DEFINIR	0,00
12.10	INFRAESTRUTURA SISTEMAS ELÉTRICOS	CJ	A DEFINIR	A DEFINIR	0,00
12.11	VOR/DME	CJ	A DEFINIR	A DEFINIR	0,00
13 SCI				SUBTOTAL	132.000,00
13.1 EDIFICAÇÃO					
13.1.1	AMPLIAÇÃO	M2	A DEFINIR	A DEFINIR	0,00
13.1.2	REFORMA	M2	A DEFINIR	A DEFINIR	0,00
13.1.3	NOVO (PADRÃO)	M2			132.000,00
13.2 VEÍCULOS					
13.2.1	CCI	UD	A DEFINIR	A DEFINIR	0,00
13.2.2	CRS	UD	A DEFINIR	A DEFINIR	0,00
13.2.3	CACE	UD	A DEFINIR	A DEFINIR	0,00
13.4	INFRAESTRUTURA DOS SISTEMAS	CJ	A DEFINIR	A DEFINIR	0,00
14 SERVIÇOS COMPLEMENTARES				SUBTOTAL	100.000,00
14.1	PLANTIO DE GRAMA POR HIDROSSEMEADURA	M2	A DEFINIR	A DEFINIR	0,00
14.2	CERCAMENTO OPERACIONAL	M	A DEFINIR	A DEFINIR	0,00
14.3	CERCAMENTO PATRIMONIAL	M			100.000,00
14.4	REMOÇÃO DE CERCA PATRIMONIAL	M	A DEFINIR	A DEFINIR	0,00
15 DEMOLIÇÃO				SUBTOTAL	0,00

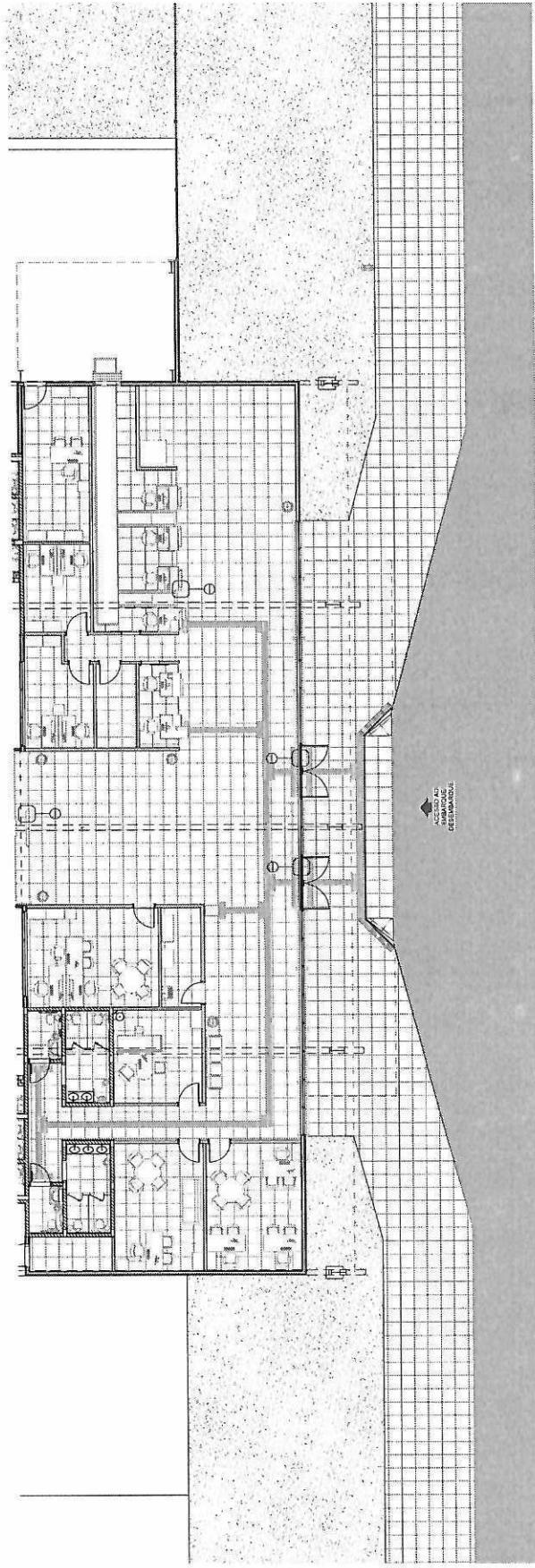
15.1	DEMOLIÇÃO DE PLACAS DE PAVIMENTO RÍGIDO	M³	A DEFINIR	A DEFINIR	0,00
15.2	DEMOLIÇÃO DE PAVIMENTO FLEXIVEL	M³	A DEFINIR	A DEFINIR	0,00
15.3	DEMOLIÇÃO DE EDIFICAÇÃO EXISTENTES	M²	A DEFINIR	A DEFINIR	0,00
15.4	CARGA DE MATERIAL DE DEMOLIÇÃO	M3	A DEFINIR	A DEFINIR	0,00
15.5	TRANSPORTE DE MATERIAL DE DEMOLIÇÃO PARA BOTA-FORA (DMT 20 KM)	M³ X KM	A DEFINIR	A DEFINIR	0,00
15.6	DESCARGA E ESPALHAMENTO EM BOTA-FORA (PAVIMENTO)	M³	A DEFINIR	A DEFINIR	0,00

16 AMBIENTE				SUBTOTAL	0,00
16.1	CUSTOS AMBIENTAIS	CJ	A DEFINIR	A DEFINIR	0,00
16.2	DESAPROPRIAÇÃO	M²	A DEFINIR	A DEFINIR	0,00
VALOR TOTAL DO EMPREENDIMENTO					R\$ 5.949.978,52

ORION AEROPORTOS

ALLAN KARDEC Nº 1515 - MARINGÁ - PARANÁ - BRASIL
E-MAIL: SILVIO@ORIONAEROPORTOS.COM.BR

RUA



10.04 - Pianta Layout
1/100



EMPREENDIMENTO: Aeroporto Municipal de Loanda
 ASSUNTO: Novo Layout
 CONTEÚDO: -
 ART: -
 DATA: JUN/2021
 MUNICÍPIO: LOANDA
 ESTADO: PR
 FOLHA: 01 / 02

NOTAS
 Todas as dimensões foram feitas baseadas no projeto recebido pela administração do aeroporto.
 Projeto de análise elaborado conforme as leis vigentes.
 A execução deve respeitar as dimensões, cores e proporções do projeto proposto.
 Não se deve realizar modificações do projeto sem autorização.

PROJETISTA: Epimero Engenharia
 VERIF.: Dra. Renner Schubert
 RESPTEC.: Sílvia Carolina Bezerra Junior
 CREA: PR - 181210

DISCRIMINAÇÃO	DATA	EMITENTE	VERIFICAÇÃO	APROVAÇÃO

REVISÕES

