



**PREFEITURA MUNICIPAL DE FERNANDES
PINHEIRO**

Estado do Paraná

E-MAIL: prefeitura@fernandespinheiro.pr.gov.br

Avenida Remis João Loss, 600 Centro Fernandes Pinheiro

CNPJ 01619323/0001-20 FONE/FAX (042) 3459-1109 CEP 84535-000

PROJETO DE LEI Nº 10/2023.

SÚMULA: Autoriza o Município a receber imóveis rurais em doação com encargo, e instituir servidões administrativas, e dá outras providências.

A PREFEITA MUNICIPAL DE FERNANDES PINHEIRO, Estado do Paraná, no uso de suas atribuições legais, e com especial amparo no artigo 17 e 28, inciso X, da Lei Orgânica Municipal, apresenta à consideração desta Ilustre Casa de Leis, o Projeto de Lei seguinte:

Art. 1º - Fica autorizado o Poder Executivo Municipal a receber em doação dos Srs. WADISLAU KASPRZAK, brasileiro, agricultor, portador da C.I.RG nº 1690353 SSP/PR, inscrito no CPF/MF sob nº 004.497.689-53 e sua esposa WANDA MARLI WOJCIK KASPRZAK, brasileira, agricultora, portadora da C.I.RG nº 525.416-7 SSP/PR, inscrita no CPF/MF sob nº 353.147.619-04, o imóvel com área de 17,3347 hectares, a ser desmembrado do imóvel com área total de 255,552ha, objeto da matrícula imobiliária nº 7.245 do Cartório de Registro de Imóveis da Comarca de Teixeira Soares, Estado do Paraná, contendo a seguinte caracterização e delimitação: “Inicia-se a descrição deste perímetro no vértice **PLLL-M-01230**, de coordenadas **Lat 25°26'11.558"**



**PREFEITURA MUNICIPAL DE FERNANDES
PINHEIRO**

Estado do Paraná

E-MAIL: prefeitura@fernandespinheiro.pr.gov.br

Avenida Remis João Loss, 600 Centro Fernandes Pinheiro

CNPJ 01619323/0001-20 FONE/FAX (042) 3459-1109 CEP 84535-000

S, Long $50^{\circ}31'39.579''$ W e Alt **846,56 m**, situado no limite da XANADU ADM, matrícula 7245 - ÁREA 1; deste, segue pela linha ideal, confrontando com a XANADU ADM, de WADISLAU KASPRZAK com os seguintes azimutes e distâncias: $96^{\circ}47'$ e 99,15 m até o vértice PLLL-M-01231, de coordenadas Lat $25^{\circ}26'11.939''$ S, Long $50^{\circ}31'36.056''$ W e Alt **848,77 m**, $186^{\circ}47'$ e 150,78 m até o vértice PLLL-M-01232, de coordenadas Lat $25^{\circ}26'16.804''$ S, Long $50^{\circ}31'36.694''$ W e Alt **850,31 m**, $96^{\circ}47'$ e 716,79 m até o vértice PLLL-M-01233, de coordenadas Lat $25^{\circ}26'19.557''$ S, Long $50^{\circ}31'11.224''$ W e Alt **843,89 m**, $186^{\circ}46'$ e 160,08 m até o vértice PLLL-M-01234, de coordenadas Lat $25^{\circ}26'24.722''$ S, Long $50^{\circ}31'11.900''$ W e Alt **849,84 m**, $276^{\circ}47'$ e 994,65 m até o vértice PLLL-M-01229, de coordenadas Lat $25^{\circ}26'20.902''$ S, Long $50^{\circ}31'47.244''$ W e Alt **842,87 m**;; deste, segue confrontando com a XANADU ADM, de WADISLAU KASPRZAK e WANDA MARLI WOJCIK KASPRZAK, matrícula 7246, no azimute de $36^{\circ}40'$ e distância de 358,58 m até o vértice PLLL-M-01230 ponto inicial da descrição deste perímetro. Todas as coordenadas aqui descritas estão georreferenciadas ao SGB, e encontram-se representadas no Sistema Geodésico, tendo como datum o **SIRGAS2000**. Todos os azimutes e distâncias, área e perímetro foram calculados no plano de projeção SGL.”

Art. 2º - Fica autorizado o Poder Executivo Municipal a receber em doação dos Srs. WADISLAU KASPRZAK, brasileiro, agricultor, portador da C.I.RG nº 1690353 SSP/PR, inscrito no CPF/MF sob nº 004.497.689-53 e sua esposa WANDA MARLI WOJCIK KASPRZAK, brasileira, agricultora, portadora da C.I.RG nº 525.416-7



**PREFEITURA MUNICIPAL DE FERNANDES
PINHEIRO**

Estado do Paraná

E-MAIL: prefeitura@fernandespinheiro.pr.gov.br

Avenida Remis João Loss, 600 Centro Fernandes Pinheiro

CNPJ 01619323/0001-20 FONE/FAX (042) 3459-1109 CEP 84535-000

SSP/PR, inscrita no CPF/MF sob nº 353.147.619-04, o imóvel com área de 11,6457 hectares, a ser desmembrado do imóvel com área total de 238,96ha, objeto da matrícula imobiliária nº 7.246 do Cartório de Registro de Imóveis da Comarca de Teixeira Soares, Estado do Paraná, contendo a seguinte caracterização e delimitação: “ Inicia-se a descrição deste perímetro no vértice **PLLL-M-01238**, de coordenadas **Lat 25°26'11.187" S, Long 50°31'43.014" W e Alt 838,52 m**, situado no limite da XANADU ADM - MAT 7246, matrícula 7246 - ÁREA 1; deste, segue pela linha ideal, confrontando com a XANADU ADM - MAT 7246, de WADISLAU KASPRZAK no azimute de 96°47' e distância de 96,67 m até o vértice **PLLL-M-01230**, de coordenadas **Lat 25°26'11.558" S, Long 50°31'39.579" W e Alt 846,56 m**,; deste, segue confrontando com a XANADU ADM, de WADISLAU KASPRZAK e WANDA MARLI WOJCIK KASPRZAK, matrícula 7245 – ÁREA 2, no azimute de 216°40' e distância de 358,58 m até o vértice **PLLL-M-01229**, de coordenadas **Lat 25°26'20.902" S, Long 50°31'47.244" W e Alt 842,87 m**, situado no limite da XANADU ADM - MAT 7246, matrícula 7246 - ÁREA 1; deste, segue confrontando com a XANADU ADM - MAT 7246, de WADISLAU KASPRZAK com os seguintes azimutes e distâncias: 276°47' e 631,74 m até o vértice **PLLL-M-01236**, de coordenadas **Lat 25°26'18.475" S, Long 50°32'09.692" W e Alt 815,13 m**, 7°08' e 160,08 m até o vértice **PLLL-M-01237**, de coordenadas **Lat 25°26'13.314" S, Long 50°32'08.980" W e Alt 821,61 m**, 96°47' e 712,80 m até o vértice **PLLL-M-01235**, de coordenadas **Lat 25°26'16.052" S, Long 50°31'43.652" W e Alt 849,51 m**, 6°47' e 150,78 m até o vértice **PLLL-M-01238** ponto inicial da descrição deste perímetro. Todas as coordenadas aqui descritas estão



**PREFEITURA MUNICIPAL DE FERNANDES
PINHEIRO**

Estado do Paraná

E-MAIL: prefeitura@fernandespinheiro.pr.gov.br
Avenida Remis João Loss, 600 Centro Fernandes Pinheiro
CNPJ 01619323/0001-20 FONE/FAX (042) 3459-1109 CEP 84535-000

georreferenciadas ao SGB, e encontram-se representadas no Sistema Geodésico, tendo como datum o **SIRGAS2000**. Todos os azimutes e distâncias, área e perímetro foram calculados no plano de projeção SGL.

Art. 3º Fica o Município de Fernandes Pinheiro autorizado a instituir **SERVIDÕES ADMINISTRATIVAS**, dentro dos limites da área doada, para efeito de poder operar e manter via de acesso a Aeroporto, podendo praticar todos os serviços e obras necessárias à pavimentação, conservação, manutenção e uso das servidões, as quais serão constituídas mediante competente escritura pública, e incidirão sobre as seguintes áreas:

I - área de 0,2375 hectares, de propriedade dos Srs. **WADISLAU KASPRZAK**, brasileiro, agricultor, portador da C.I.RG nº 1690353 SSP/PR, inscrito no CPF/MF sob nº 004.497.689-53 e sua esposa **WANDA MARLI WOJCIK KASPRZAK**, brasileira, agricultora, portadora da C.I.RG nº 525.416-7 SSP/PR, inscrita no CPF/MF sob nº 353.147.619-04, e compreendida no imóvel objeto da matrícula imobiliária nº 7.245 do Cartório de Registro de Imóveis da Comarca de Teixeira Soares, Estado do Paraná, contendo a seguinte caracterização e delimitação: “Inicia-se a descrição deste perímetro no vértice **PLLL-V-03725**, de coordenadas **Lat 25°26'06.671" S, Long 50°31'35.569" W** e **Alt 849,45 m**, situado no limite da propriedade de **WADISLAU KASPRZAK** e **WANDA MARLI WOJCIK KASPRZAK**, matrícula 7246 e da propriedade de **WADISLAU KASPRZAK** e **WANDA MARLI WOJCIK KASPRZAK**, matrícula 7245 e no(a) **FAIXA DE DOMÍNIO DA SERVIDÃO DE PASSAGEM DA ESTRADA RURAL**; deste, segue pelo(a) **FAIXA DE DOMÍNIO DA**



**PREFEITURA MUNICIPAL DE FERNANDES
PINHEIRO**

Estado do Paraná

E-MAIL: prefeitura@fernandespinheiro.pr.gov.br

Avenida Remis João Loss, 600 Centro Fernandes Pinheiro

CNPJ 01619323/0001-20 FONE/FAX (042) 3459-1109 CEP 84535-000

SERVIDÃO DE PASSAGEM DA ESTRADA RURAL, confrontando com WADISLAU KASPRZAK e WANDA MARLI WOJCIK KASPRZAK, matrícula 7245, com os seguintes azimutes e distâncias: 170°41' e 30,38 m até o vértice PLLL-V-03770, de coordenadas Lat 25°26'07.645" S, Long 50°31'35.393" W e Alt 849,40 m, 181°41' e 23,71 m até o vértice PLLL-V-03771, de coordenadas Lat 25°26'08.415" S, Long 50°31'35.418" W e Alt 849,37 m, 189°14' e 33,24 m até o vértice PLLL-V-03772, de coordenadas Lat 25°26'09.481" S, Long 50°31'35.609" W e Alt 849,50 m, 190°02' e 32,69 m até o vértice PLLL-V-03773, de coordenadas Lat 25°26'10.527" S, Long 50°31'35.813" W e Alt 849,59 m, 197°26' e 16,78 m até o vértice PLLL-V-03774, de coordenadas Lat 25°26'11.047" S, Long 50°31'35.993" W e Alt 849,64 m, 211°47' e 15,75 m até o vértice PLLL-V-03775, de coordenadas Lat 25°26'11.482" S, Long 50°31'36.290" W e Alt 849,79 m, 214°24' e 14,88 m até o vértice PLLL-V-03776, de coordenadas Lat 25°26'11.881" S, Long 50°31'36.591" W e Alt 849,81 m, 276°46' e 16,94 m até o vértice PLLL-V-03777, de coordenadas Lat 25°26'11.816" S, Long 50°31'37.193" W e Alt 849,40 m, 34°23' e 22,41 m até o vértice PLLL-V-03778, de coordenadas Lat 25°26'11.215" S, Long 50°31'36.740" W e Alt 849,37 m, 31°49' e 13,51 m até o vértice PLLL-V-03779, de coordenadas Lat 25°26'10.842" S, Long 50°31'36.485" W e Alt 849,50 m, 17°25' e 13,90 m até o vértice PLLL-V-03780, de coordenadas Lat 25°26'10.411" S, Long 50°31'36.336" W e Alt 849,59 m, 10°04' e 31,63 m até o vértice PLLL-V-03781, de coordenadas Lat 25°26'09.399" S, Long 50°31'36.138" W e Alt 849,64 m, 9°12' e 32,14 m até o vértice PLLL-V-03782, de coordenadas Lat 25°26'08.368" S, Long 50°31'35.954" W e



**PREFEITURA MUNICIPAL DE FERNANDES
PINHEIRO**

Estado do Paraná

E-MAIL: prefeitura@fernandespinheiro.pr.gov.br

Avenida Remis João Loss, 600 Centro Fernandes Pinheiro

CNPJ 01619323/0001-20 FONE/FAX (042) 3459-1109 CEP 84535-000

Alt 849,79 m, 1°41' e 22,69 m até o vértice PLLL-V-03783, de coordenadas Lat 25°26'07.631" S, Long 50°31'35.930" W e Alt 849,81 m, 349°48' e 13,10 m até o vértice PLLL-V-03726, de coordenadas Lat 25°26'07.212" S, Long 50°31'36.013" W e Alt 849,45 m, situado no limite da propriedade de WADISLAU KASPRZAK e WANDA MARLI WOJCIK KASPRZAK, matrícula 7246 e da propriedade de WADISLAU KASPRZAK e WANDA MARLI WOJCIK KASPRZAK, matrícula 7245 e no(a) FAIXA DE DOMÍNIO DA SERVIDÃO DE PASSAGEM DA ESTRADA RURAL; deste, segue confrontando com WADISLAU KASPRZAK e WANDA MARLI WOJCIK KASPRZAK, matrícula 7246, no azimute de 36°41' e distância de 20,77 m até o vértice PLLL-V-03725 ponto inicial da descrição deste perímetro. Todas as coordenadas aqui descritas estão georreferenciadas ao SGB, e encontram-se representadas no Sistema Geodésico, tendo como datum o SIRGAS2000. Todos os azimutes e distâncias, área e perímetro foram calculados no plano de projeção SGL."

II - área de 2,1261 hectares, de propriedade dos Srs. WADISLAU KASPRZAK, brasileiro, agricultor, portador da C.I.RG nº 1690353 SSP/PR, inscrito no CPF/MF sob nº 004.497.689-53 e sua esposa WANDA MARLI WOJCIK KASPRZAK, brasileira, agricultora, portadora da C.I.RG nº 525.416-7 SSP/PR, inscrita no CPF/MF sob nº 353.147.619-04, e compreendida no imóvel objeto da matrícula imobiliária nº 7.246 do Cartório de Registro de Imóveis da Comarca de Teixeira Soares, Estado do Paraná, contendo a seguinte caracterização e delimitação: Inicia-se a descrição deste perímetro no vértice PLLL-V-03636, de coordenadas Lat 25°25'25.936" S, Long 50°31'57.918" W e Alt 850,38 m, situado no



**PREFEITURA MUNICIPAL DE FERNANDES
PINHEIRO**

Estado do Paraná

E-MAIL: prefeitura@fernandespinheiro.pr.gov.br

Avenida Remis João Loss, 600 Centro Fernandes Pinheiro

CNPJ 01619323/0001-20 FONE/FAX (042) 3459-1109 CEP 84535-000

limite da propriedade de WADISLAU KASPRZAK e WANDA MARLI WOJCIK KASPRZAK, matrícula 7248 e da propriedade de WADISLAU KASPRZAK e WANDA MARLI WOJCIK KASPRZAK, matrícula 7246 e no(a) FAIXA DE DOMÍNIO DA SERVIDÃO DE PASSAGEM DA ESTRADA RURAL; deste, segue pelo(a) FAIXA DE DOMÍNIO DA SERVIDÃO DE PASSAGEM DA ESTRADA RURAL, confrontando com WADISLAU KASPRZAK e WANDA MARLI WOJCIK KASPRZAK, matrícula 7246, com os seguintes azimutes e distâncias: 180°43' e 22,35 m até o vértice PLLL-V-03683, de coordenadas Lat 25°25'26.662" S, Long 50°31'57.928" W e Alt 850,78 m, 173°35' e 16,29 m até o vértice PLLL-V-03684, de coordenadas Lat 25°25'27.188" S, Long 50°31'57.863" W e Alt 851,09 m, 166°53' e 17,00 m até o vértice PLLL-V-03685, de coordenadas Lat 25°25'27.726" S, Long 50°31'57.725" W e Alt 851,45 m, 159°51' e 17,05 m até o vértice PLLL-V-03686, de coordenadas Lat 25°25'28.246" S, Long 50°31'57.515" W e Alt 851,82 m, 157°22' e 25,44 m até o vértice PLLL-V-03687, de coordenadas Lat 25°25'29.009" S, Long 50°31'57.165" W e Alt 852,40 m, 153°14' e 28,74 m até o vértice PLLL-V-03688, de coordenadas Lat 25°25'29.843" S, Long 50°31'56.702" W e Alt 853,34 m, 144°51' e 26,12 m até o vértice PLLL-V-03689, de coordenadas Lat 25°25'30.537" S, Long 50°31'56.164" W e Alt 854,37 m, 146°57' e 26,40 m até o vértice PLLL-V-03690, de coordenadas Lat 25°25'31.256" S, Long 50°31'55.649" W e Alt 855,21 m, 155°37' e 37,24 m até o vértice PLLL-V-03691, de coordenadas Lat 25°25'32.358" S, Long 50°31'55.099" W e Alt 856,33 m, 163°21' e 30,74 m até o vértice PLLL-V-03692, de coordenadas Lat 25°25'33.315" S, Long 50°31'54.784" W e Alt 857,21 m, 172°07' e



**PREFEITURA MUNICIPAL DE FERNANDES
PINHEIRO**

Estado do Paraná

E-MAIL: prefeitura@fernandespinheiro.pr.gov.br

Avenida Remis João Loss, 600 Centro Fernandes Pinheiro

CNPJ 01619323/0001-20 FONE/FAX (042) 3459-1109 CEP 84535-000

29,39 m até o vértice **PLLL-V-03693**, de coordenadas **Lat 25°25'34.261" S, Long 50°31'54.640" W** e **Alt 858,53 m**, 172°14' e 36,87 m até o vértice **PLLL-V-03694**, de coordenadas **Lat 25°25'35.448" S, Long 50°31'54.462" W** e **Alt 860,10 m**, 162°46' e 20,30 m até o vértice **PLLL-V-03695**, de coordenadas **Lat 25°25'36.078" S, Long 50°31'54.247" W** e **Alt 860,85 m**, 154°10' e 18,74 m até o vértice **PLLL-V-03696**, de coordenadas **Lat 25°25'36.626" S, Long 50°31'53.955" W** e **Alt 861,61 m**, 150°34' e 41,98 m até o vértice **PLLL-V-03697**, de coordenadas **Lat 25°25'37.814" S, Long 50°31'53.217" W** e **Alt 862,84 m**, 156°17' e 47,69 m até o vértice **PLLL-V-03698**, de coordenadas **Lat 25°25'39.233" S, Long 50°31'52.531" W** e **Alt 862,63 m**, 157°44' e 38,81 m até o vértice **PLLL-V-03699**, de coordenadas **Lat 25°25'40.400" S, Long 50°31'52.005" W** e **Alt 862,61 m**, 154°36' e 64,35 m até o vértice **PLLL-V-03700**, de coordenadas **Lat 25°25'42.289" S, Long 50°31'51.018" W** e **Alt 863,91 m**, 160°12' e 36,96 m até o vértice **PLLL-V-03701**, de coordenadas **Lat 25°25'43.419" S, Long 50°31'50.570" W** e **Alt 862,26 m**, 160°20' e 32,91 m até o vértice **PLLL-V-03702**, de coordenadas **Lat 25°25'44.426" S, Long 50°31'50.174" W** e **Alt 861,60 m**, 156°32' e 27,04 m até o vértice **PLLL-V-03703**, de coordenadas **Lat 25°25'45.232" S, Long 50°31'49.789" W** e **Alt 860,94 m**, 151°26' e 31,33 m até o vértice **PLLL-V-03704**, de coordenadas **Lat 25°25'46.126" S, Long 50°31'49.253" W** e **Alt 860,17 m**, 147°16' e 34,17 m até o vértice **PLLL-V-03705**, de coordenadas **Lat 25°25'47.060" S, Long 50°31'48.592" W** e **Alt 858,41 m**, 149°12' e 49,90 m até o vértice **PLLL-V-03706**, de coordenadas **Lat 25°25'48.453" S, Long 50°31'47.678" W** e **Alt 855,13 m**, 149°29' e 44,44 m até o vértice **PLLL-V-03707**, de coordenadas **Lat**



**PREFEITURA MUNICIPAL DE FERNANDES
PINHEIRO**

Estado do Paraná

E-MAIL: prefeitura@fernandespinheiro.pr.gov.br

Avenida Remis João Loss, 600 Centro Fernandes Pinheiro

CNPJ 01619323/0001-20 FONE/FAX (042) 3459-1109 CEP 84535-000

25°25'49.697" S, Long 50°31'46.871" W e Alt 854,12 m, 150°00' e 47,90 m até o vértice PLLL-V-03708, de coordenadas Lat 25°25'51.045" S, Long 50°31'46.014" W e Alt 853,78 m, 147°05' e 34,42 m até o vértice PLLL-V-03709, de coordenadas Lat 25°25'51.984" S, Long 50°31'45.345" W e Alt 854,12 m, 143°02' e 25,57 m até o vértice PLLL-V-03710, de coordenadas Lat 25°25'52.648" S, Long 50°31'44.795" W e Alt 853,19 m, 141°18' e 44,79 m até o vértice PLLL-V-03711, de coordenadas Lat 25°25'53.784" S, Long 50°31'43.793" W e Alt 850,36 m, 140°04' e 44,90 m até o vértice PLLL-V-03712, de coordenadas Lat 25°25'54.903" S, Long 50°31'42.762" W e Alt 847,86 m, 143°34' e 33,47 m até o vértice PLLL-V-03713, de coordenadas Lat 25°25'55.778" S, Long 50°31'42.051" W e Alt 847,51 m, 148°01' e 30,08 m até o vértice PLLL-V-03714, de coordenadas Lat 25°25'56.607" S, Long 50°31'41.481" W e Alt 848,19 m, 141°44' e 28,61 m até o vértice PLLL-V-03715, de coordenadas Lat 25°25'57.337" S, Long 50°31'40.847" W e Alt 849,92 m, 137°41' e 33,63 m até o vértice PLLL-V-03716, de coordenadas Lat 25°25'58.145" S, Long 50°31'40.037" W e Alt 852,09 m, 144°55' e 19,06 m até o vértice PLLL-V-03717, de coordenadas Lat 25°25'58.652" S, Long 50°31'39.645" W e Alt 851,88 m, 150°42' e 23,82 m até o vértice PLLL-V-03718, de coordenadas Lat 25°25'59.327" S, Long 50°31'39.228" W e Alt 851,00 m, 155°15' e 53,17 m até o vértice PLLL-V-03719, de coordenadas Lat 25°26'00.896" S, Long 50°31'38.432" W e Alt 849,92 m, 152°34' e 29,37 m até o vértice PLLL-V-03720, de coordenadas Lat 25°26'01.743" S, Long 50°31'37.948" W e Alt 849,67 m, 148°31' e 52,83 m até o vértice PLLL-V-03721, de coordenadas Lat 25°26'03.207" S, Long 50°31'36.961" W e Alt 849,83



**PREFEITURA MUNICIPAL DE FERNANDES
PINHEIRO**

Estado do Paraná

E-MAIL: prefeitura@fernandespinheiro.pr.gov.br

Avenida Remis João Loss, 600 Centro Fernandes Pinheiro

CNPJ 01619323/0001-20 FONE/FAX (042) 3459-1109 CEP 84535-000

m, 154°47' e 26,84 m até o vértice **PLLL-V-03722**, de coordenadas **Lat 25°26'03.996" S, Long 50°31'36.552" W e Alt 850,08 m**, 160°16' e 36,03 m até o vértice **PLLL-V-03723**, de coordenadas **Lat 25°26'05.098" S, Long 50°31'36.117" W e Alt 849,83 m**, 161°01' e 43,22 m até o vértice **PLLL-V-03724**, de coordenadas **Lat 25°26'06.426" S, Long 50°31'35.614" W e Alt 849,54 m**, 170°31' e 7,64 m até o vértice **PLLL-V-03725**, de coordenadas **Lat 25°26'06.671" S, Long 50°31'35.569" W e Alt 849,45 m**, situado no limite da propriedade de WADISLAU KASPRZAK e WANDA MARLI WOJCIK KASPRZAK, matrícula 7246 e da propriedade de WADISLAU KASPRZAK e WANDA MARLI WOJCIK KASPRZAK, matrícula 7245 e no(a) FAIXA DE DOMÍNIO DA SERVIDÃO DE PASSAGEM DA ESTRADA RURAL; deste, segue confrontando com WADISLAU KASPRZAK e WANDA MARLI WOJCIK KASPRZAK, matrícula 7245, no azimute de 216°41' e distância de 20,77 m até o vértice **PLLL-V-03726**, de coordenadas **Lat 25°26'07.212" S, Long 50°31'36.013" W e Alt 849,45 m**, situado no limite da propriedade de WADISLAU KASPRZAK e WANDA MARLI WOJCIK KASPRZAK, matrícula 7245 e da propriedade de WADISLAU KASPRZAK e WANDA MARLI WOJCIK KASPRZAK, matrícula 7246 e no(a) FAIXA DE DOMÍNIO DA SERVIDÃO DE PASSAGEM DA ESTRADA RURAL; deste, segue confrontando com WADISLAU KASPRZAK e WANDA MARLI WOJCIK KASPRZAK, matrícula 7246, com os seguintes azimutes e distâncias: 350°40' e 20,18 m até o vértice **PLLL-V-03727**, de coordenadas **Lat 25°26'06.565" S, Long 50°31'36.130" W e Alt 849,54 m**, 341°02' e 42,50 m até o vértice **PLLL-V-03728**, de coordenadas **Lat 25°26'05.259" S, Long 50°31'36.624" W**



**PREFEITURA MUNICIPAL DE FERNANDES
PINHEIRO**


Estado do Paraná

E-MAIL: prefeitura@fernandespinheiro.pr.gov.br

Avenida Remis João Loss, 600 Centro Fernandes Pinheiro

CNPJ 01619323/0001-20 FONE/FAX (042) 3459-1109 CEP 84535-000

e Alt 849,83 m, 340°17' e 35,21 m até o vértice PLLL-V-03729, de coordenadas Lat 25°26'04.182" S, Long 50°31'37.049" W e Alt 850,08 m, 334°44' e 25,28 m até o vértice PLLL-V-03730, de coordenadas Lat 25°26'03.439" S, Long 50°31'37.435" W e Alt 849,83 m, 328°32' e 52,53 m até o vértice PLLL-V-03731, de coordenadas Lat 25°26'01.983" S, Long 50°31'38.416" W e Alt 849,67 m, 332°37' e 30,26 m até o vértice PLLL-V-03732, de coordenadas Lat 25°26'01.110" S, Long 50°31'38.914" W e Alt 849,92 m, 335°16' e 52,92 m até o vértice PLLL-V-03733, de coordenadas Lat 25°25'59.548" S, Long 50°31'39.706" W e Alt 851,00 m, 330°38' e 22,46 m até o vértice PLLL-V-03734, de coordenadas Lat 25°25'58.912" S, Long 50°31'40.100" W e Alt 851,88 m, 324°56' e 17,37 m até o vértice PLLL-V-03735, de coordenadas Lat 25°25'58.450" S, Long 50°31'40.457" W e Alt 852,09 m, 317°39' e 33,19 m até o vértice PLLL-V-03736, de coordenadas Lat 25°25'57.653" S, Long 50°31'41.257" W e Alt 849,92 m, 321°45' e 29,98 m até o vértice PLLL-V-03737, de coordenadas Lat 25°25'56.888" S, Long 50°31'41.921" W e Alt 848,19 m, 328°03' e 30,32 m até o vértice PLLL-V-03738, de coordenadas Lat 25°25'56.052" S, Long 50°31'42.495" W e Alt 847,51 m, 323°34' e 32,43 m até o vértice PLLL-V-03739, de coordenadas Lat 25°25'55.204" S, Long 50°31'43.184" W e Alt 847,86 m, 320°04' e 44,59 m até o vértice PLLL-V-03740, de coordenadas Lat 25°25'54.093" S, Long 50°31'44.208" W e Alt 850,36 m, 321°16' e 45,17 m até o vértice PLLL-V-03741, de coordenadas Lat 25°25'52.948" S, Long 50°31'45.219" W e Alt 853,19 m, 323°01' e 26,35 m até o vértice PLLL-V-03742, de coordenadas Lat 25°25'52.264" S, Long 50°31'45.786" W e Alt 854,12 m, 327°09' e 35,35 m até o vértice PLLL-



**PREFEITURA MUNICIPAL DE FERNANDES
PINHEIRO**

Estado do Paraná

E-MAIL: prefeitura@fernandespinheiro.pr.gov.br

Avenida Remis João Loss, 600 Centro Fernandes Pinheiro

CNPJ 01619323/0001-20 FONE/FAX (042) 3459-1109 CEP 84535-000

V-03743, de coordenadas Lat 25°25'51.299" S, Long 50°31'46.472" W e Alt 853,78 m, 330°00' e 48,19 m até o vértice PLLL-V-03744, de coordenadas Lat 25°25'49.943" S, Long 50°31'47.334" W e Alt 854,12 m, 329°29' e 44,37 m até o vértice PLLL-V-03745, de coordenadas Lat 25°25'48.701" S, Long 50°31'48.140" W e Alt 855,13 m, 329°12' e 49,58 m até o vértice PLLL-V-03746, de coordenadas Lat 25°25'47.317" S, Long 50°31'49.048" W e Alt 858,41 m, 327°15' e 34,47 m até o vértice PLLL-V-03747, de coordenadas Lat 25°25'46.375" S, Long 50°31'49.715" W e Alt 860,17 m, 331°26' e 32,55 m até o vértice PLLL-V-03748, de coordenadas Lat 25°25'45.446" S, Long 50°31'50.272" W e Alt 860,94 m, 336°32' e 28,22 m até o vértice PLLL-V-03749, de coordenadas Lat 25°25'44.605" S, Long 50°31'50.674" W e Alt 861,60 m, 340°20' e 33,40 m até o vértice PLLL-V-03750, de coordenadas Lat 25°25'43.583" S, Long 50°31'51.076" W e Alt 862,26 m, 340°13' e 36,17 m até o vértice PLLL-V-03751, de coordenadas Lat 25°25'42.477" S, Long 50°31'51.514" W e Alt 863,91 m, 334°37' e 64,04 m até o vértice PLLL-V-03752, de coordenadas Lat 25°25'40.597" S, Long 50°31'52.496" W e Alt 862,61 m, 337°43' e 39,01 m até o vértice PLLL-V-03753, de coordenadas Lat 25°25'39.424" S, Long 50°31'53.025" W e Alt 862,63 m, 336°16' e 46,76 m até o vértice PLLL-V-03754, de coordenadas Lat 25°25'38.033" S, Long 50°31'53.698" W e Alt 862,84 m, 330°35' e 41,72 m até o vértice PLLL-V-03755, de coordenadas Lat 25°25'36.852" S, Long 50°31'54.431" W e Alt 861,61 m, 334°08' e 20,31 m até o vértice PLLL-V-03756, de coordenadas Lat 25°25'36.258" S, Long 50°31'54.748" W e Alt 860,85 m, 342°49' e 22,71 m até o vértice PLLL-V-03757, de coordenadas Lat 25°25'35.553" S, Long



**PREFEITURA MUNICIPAL DE FERNANDES
PINHEIRO**

Estado do Paraná

E-MAIL: prefeitura@fernandespinheiro.pr.gov.br

Avenida Remis João Loss, 600 Centro Fernandes Pinheiro

CNPJ 01619323/0001-20 FONE/FAX (042) 3459-1109 CEP 84535-000

50°31'54.988" W e Alt 860,10 m, 352°14' e 38,08 m até o vértice PLLL-V-03758, de coordenadas Lat 25°25'34.327" S, Long 50°31'55.172" W e Alt 858,53 m, 352°08' e 28,21 m até o vértice PLLL-V-03759, de coordenadas Lat 25°25'33.419" S, Long 50°31'55.310" W e Alt 857,21 m, 343°21' e 28,59 m até o vértice PLLL-V-03760, de coordenadas Lat 25°25'32.529" S, Long 50°31'55.603" W e Alt 856,33 m, 335°34' e 35,08 m até o vértice PLLL-V-03761, de coordenadas Lat 25°25'31.491" S, Long 50°31'56.122" W e Alt 855,21 m, 326°57' e 24,96 m até o vértice PLLL-V-03762, de coordenadas Lat 25°25'30.811" S, Long 50°31'56.609" W e Alt 854,37 m, 324°51' e 26,95 m até o vértice PLLL-V-03763, de coordenadas Lat 25°25'30.095" S, Long 50°31'57.164" W e Alt 853,34 m, 333°18' e 30,42 m até o vértice PLLL-V-03764, de coordenadas Lat 25°25'29.212" S, Long 50°31'57.653" W e Alt 852,40 m, 337°21' e 26,28 m até o vértice PLLL-V-03765, de coordenadas Lat 25°25'28.424" S, Long 50°31'58.015" W e Alt 851,82 m, 339°53' e 18,29 m até o vértice PLLL-V-03766, de coordenadas Lat 25°25'27.866" S, Long 50°31'58.240" W e Alt 851,45 m, 346°51' e 18,80 m até o vértice PLLL-V-03767, de coordenadas Lat 25°25'27.271" S, Long 50°31'58.393" W e Alt 851,09 m, 353°31' e 17,62 m até o vértice PLLL-V-03768, de coordenadas Lat 25°25'26.702" S, Long 50°31'58.464" W e Alt 850,78 m, 356°50' e 5,06 m até o vértice PLLL-V-03637, de coordenadas Lat 25°25'26.538" S, Long 50°31'58.474" W e Alt 850,38 m, situado no limite da propriedade de WADISLAU KASPRZAK e WANDA MARLI WOJCIK KASPRZAK, matrícula 7248 e da propriedade de WADISLAU KASPRZAK e WANDA MARLI WOJCIK KASPRZAK, matrícula 7246 e no(a) FAIXA DE DOMÍNIO DA SERVIDÃO DE



**PREFEITURA MUNICIPAL DE FERNANDES
PINHEIRO**

Estado do Paraná

E-MAIL: prefeitura@fernandespinheiro.pr.gov.br

Avenida Remis João Loss, 600 Centro Fernandes Pinheiro

CNPJ 01619323/0001-20 FONE/FAX (042) 3459-1109 CEP 84535-000

PASSAGEM DA ESTRADA RURAL; deste, segue confrontando com WADISLAU KASPRZAK e WANDA MARLI WOJCIK KASPRZAK, matrícula 7248, no azimute de 39°59' e distância de 24,18 m até o vértice **PLLL-V-03636** ponto inicial da descrição deste perímetro. Todas as coordenadas aqui descritas estão georreferenciadas ao SGB, e encontram-se representadas no Sistema Geodésico, tendo como datum o **SIRGAS2000**. Todos os azimutes e distâncias, área e perímetro foram calculados no plano de projeção SGL.

III - área de 1,5686 hectares, de propriedade dos Srs. WADISLAU KASPRZAK, brasileiro, agricultor, portador da C.I.RG nº 1690353 SSP/PR, inscrito no CPF/MF sob nº 004.497.689-53 e sua esposa WANDA MARLI WOJCIK KASPRZAK, brasileira, agricultora, portadora da C.I.RG nº 525.416-7 SSP/PR, inscrita no CPF/MF sob nº 353.147.619-04, e compreendida no imóvel objeto da matrícula imobiliária nº 7.248 do Cartório de Registro de Imóveis da Comarca de Teixeira Soares, Estado do Paraná, contendo a seguinte caracterização e delimitação: Inicia-se a descrição deste perímetro no vértice **PLLL-V-03682**, de coordenadas **Lat 25°24'57.766" S, Long 50°32'03.250" W e Alt 815,71 m**, situado no limite da propriedade de WADISLAU KASPRZAK e WANDA MARLI WOJCIK KASPRZAK, matrícula 7248 e no(a) FAIXA DE DOMÍNIO DA SERVIDÃO DE PASSAGEM DA ESTRADA RURAL e no(a) FAIXA DE DOMÍNIO DA PR - 438 - TRECHO SRE 2021 - 438S0020EPR de ACESSO Á FERNANDES PINHEIRO PARA TEIXEIRA SOARES (A) localizado a 15,00 metros ortogonal ao eixo da rodovia PR 438 - KM 7+371m, lado direito; deste, segue pelo(a) FAIXA DE DOMÍNIO DA PR - 438, no azimute de 108°48' e distância de 15,18 m



**PREFEITURA MUNICIPAL DE FERNANDES
PINHEIRO**

Estado do Paraná

E-MAIL: prefeitura@fernandespinheiro.pr.gov.br

Avenida Remis João Loss, 600 Centro Fernandes Pinheiro

CNPJ 01619323/0001-20 FONE/FAX (042) 3459-1109 CEP 84535-000

até o vértice **PLLL-V-03591**, de coordenadas **Lat 25°24'57.925" S, Long 50°32'02.736" W** e **Alt 815,71 m**, situado no limite da propriedade de **WADISLAU KASPRZAK** e **WANDA MARLI WOJCIK KASPRZAK**, matrícula 7248 e no(a) **FAIXA DE DOMÍNIO DA PR – 438 - TRECHO SRE 2021 - 438S0020EPR** de **ACESSO Á FERNANDES PINHEIRO PARA TEIXEIRA SOARES (A)**, localizado a 15,00 metros ortogonal ao eixo da rodovia **PR 438 - KM 7+386,18m**, lado direito e no(a) **FAIXA DE DOMÍNIO DA SERVIDÃO DE PASSAGEM DA ESTRADA RURAL**; deste, segue pelo(a) **FAIXA DE DOMÍNIO DA SERVIDÃO DE PASSAGEM DA ESTRADA RURAL**, confrontando com **WADISLAU KASPRZAK** e **WANDA MARLI WOJCIK KASPRZAK**, matrícula 7248, com os seguintes azimutes e distâncias: **207°24'** e **22,53 m** até o vértice **PLLL-V-03592**, de coordenadas **Lat 25°24'58.575" S, Long 50°32'03.107" W** e **Alt 817,46 m**, **216°14'** e **14,65 m** até o vértice **PLLL-V-03593**, de coordenadas **Lat 25°24'58.959" S, Long 50°32'03.417" W** e **Alt 818,39 m**, **221°25'** e **32,06 m** até o vértice **PLLL-V-03594**, de coordenadas **Lat 25°24'59.740" S, Long 50°32'04.176" W** e **Alt 820,24 m**, **222°11'** e **38,83 m** até o vértice **PLLL-V-03595**, de coordenadas **Lat 25°25'00.675" S, Long 50°32'05.109" W** e **Alt 822,36 m**, **221°21'** e **38,62 m** até o vértice **PLLL-V-03596**, de coordenadas **Lat 25°25'01.617" S, Long 50°32'06.022" W** e **Alt 824,56 m**, **221°36'** e **39,06 m** até o vértice **PLLL-V-03597**, de coordenadas **Lat 25°25'02.566" S, Long 50°32'06.950" W** e **Alt 827,18 m**, **222°10'** e **34,59 m** até o vértice **PLLL-V-03598**, de coordenadas **Lat 25°25'03.399" S, Long 50°32'07.781" W** e **Alt 829,70 m**, **222°42'** e **28,35 m** até o vértice **PLLL-V-03599**, de coordenadas **Lat 25°25'04.076" S, Long 50°32'08.469" W** e **Alt 831,77**



**PREFEITURA MUNICIPAL DE FERNANDES
PINHEIRO**

Estado do Paraná

E-MAIL: prefeitura@fernandespinheiro.pr.gov.br

Avenida Remis João Loss, 600 Centro Fernandes Pinheiro

CNPJ 01619323/0001-20 FONE/FAX (042) 3459-1109 CEP 84535-000

m, 217°18' e 10,56 m até o vértice PLLL-V-03600, de coordenadas Lat 25°25'04.349" S, Long 50°32'08.698" W e Alt 832,50 m, 203°00' e 10,30 m até o vértice PLLL-V-03601, de coordenadas Lat 25°25'04.657" S, Long 50°32'08.842" W e Alt 833,09 m, 188°22' e 9,02 m até o vértice PLLL-V-03602, de coordenadas Lat 25°25'04.947" S, Long 50°32'08.889" W e Alt 833,49 m, 173°52' e 7,86 m até o vértice PLLL-V-03603, de coordenadas Lat 25°25'05.201" S, Long 50°32'08.859" W e Alt 833,74 m, 159°46' e 9,54 m até o vértice PLLL-V-03604, de coordenadas Lat 25°25'05.492" S, Long 50°32'08.741" W e Alt 833,93 m, 143°07' e 12,39 m até o vértice PLLL-V-03605, de coordenadas Lat 25°25'05.814" S, Long 50°32'08.475" W e Alt 834,09 m, 132°10' e 6,37 m até o vértice PLLL-V-03606, de coordenadas Lat 25°25'05.953" S, Long 50°32'08.306" W e Alt 834,19 m, 126°35' e 18,80 m até o vértice PLLL-V-03607, de coordenadas Lat 25°25'06.317" S, Long 50°32'07.766" W e Alt 834,41 m, 117°45' e 26,63 m até o vértice PLLL-V-03608, de coordenadas Lat 25°25'06.720" S, Long 50°32'06.923" W e Alt 834,67 m, 118°50' e 28,40 m até o vértice PLLL-V-03609, de coordenadas Lat 25°25'07.165" S, Long 50°32'06.033" W e Alt 835,02 m, 124°58' e 18,15 m até o vértice PLLL-V-03610, de coordenadas Lat 25°25'07.503" S, Long 50°32'05.501" W e Alt 835,25 m, 129°46' e 18,47 m até o vértice PLLL-V-03611, de coordenadas Lat 25°25'07.887" S, Long 50°32'04.993" W e Alt 835,49 m, 136°44' e 21,21 m até o vértice PLLL-V-03612, de coordenadas Lat 25°25'08.389" S, Long 50°32'04.473" W e Alt 835,91 m, 148°16' e 15,52 m até o vértice PLLL-V-03613, de coordenadas Lat 25°25'08.818" S, Long 50°32'04.181" W e Alt 836,30 m, 152°46' e 28,10 m até o vértice PLLL-V-03614, de



**PREFEITURA MUNICIPAL DE FERNANDES
PINHEIRO**

Estado do Paraná

E-MAIL: prefeitura@fernandespinheiro.pr.gov.br

Avenida Remis João Loss, 600 Centro Fernandes Pinheiro

CNPJ 01619323/0001-20 FONE/FAX (042) 3459-1109 CEP 84535-000

coordenadas Lat **25°25'09.630" S**, Long **50°32'03.721" W** e Alt **837,50 m**, 150°04' e 21,13 m até o vértice **PLLL-V-03615**, de coordenadas Lat **25°25'10.225" S**, Long **50°32'03.344" W** e Alt **838,85 m**, 157°12' e 21,43 m até o vértice **PLLL-V-03616**, de coordenadas Lat **25°25'10.867" S**, Long **50°32'03.047" W** e Alt **839,95 m**, 162°31' e 22,62 m até o vértice **PLLL-V-03617**, de coordenadas Lat **25°25'11.568" S**, Long **50°32'02.804" W** e Alt **841,14 m**, 156°59' e 19,02 m até o vértice **PLLL-V-03618**, de coordenadas Lat **25°25'12.137" S**, Long **50°32'02.538" W** e Alt **842,17 m**, 144°42' e 15,91 m até o vértice **PLLL-V-03619**, de coordenadas Lat **25°25'12.559" S**, Long **50°32'02.209" W** e Alt **843,02 m**, 138°52' e 14,91 m até o vértice **PLLL-V-03620**, de coordenadas Lat **25°25'12.924" S**, Long **50°32'01.858" W** e Alt **843,56 m**, 136°52' e 24,41 m até o vértice **PLLL-V-03621**, de coordenadas Lat **25°25'13.503" S**, Long **50°32'01.261" W** e Alt **844,23 m**, 138°36' e 30,73 m até o vértice **PLLL-V-03622**, de coordenadas Lat **25°25'14.252" S**, Long **50°32'00.534" W** e Alt **844,93 m**, 143°32' e 25,02 m até o vértice **PLLL-V-03623**, de coordenadas Lat **25°25'14.906" S**, Long **50°32'00.002" W** e Alt **844,52 m**, 153°12' e 16,00 m até o vértice **PLLL-V-03624**, de coordenadas Lat **25°25'15.370" S**, Long **50°31'59.744" W** e Alt **843,99 m**, 162°07' e 15,30 m até o vértice **PLLL-V-03625**, de coordenadas Lat **25°25'15.843" S**, Long **50°31'59.576" W** e Alt **843,53 m**, 164°06' e 42,27 m até o vértice **PLLL-V-03626**, de coordenadas Lat **25°25'17.164" S**, Long **50°31'59.162" W** e Alt **842,26 m**, 163°29' e 32,65 m até o vértice **PLLL-V-03627**, de coordenadas Lat **25°25'18.181" S**, Long **50°31'58.830" W** e Alt **842,20 m**, 162°53' e 26,21 m até o vértice **PLLL-V-03628**, de coordenadas Lat **25°25'18.995" S**, Long **50°31'58.554" W**



**PREFEITURA MUNICIPAL DE FERNANDES
PINHEIRO**

Estado do Paraná

E-MAIL: prefeitura@fernandespinheiro.pr.gov.br

Avenida Remis João Loss, 600 Centro Fernandes Pinheiro

CNPJ 01619323/0001-20 FONE/FAX (042) 3459-1109 CEP 84535-000

e Alt 842,43 m, 162°41' e 22,82 m até o vértice PLLL-V-03629, de coordenadas Lat 25°25'19.703" S, Long 50°31'58.311" W e Alt 842,70 m, 164°40' e 25,91 m até o vértice PLLL-V-03630, de coordenadas Lat 25°25'20.515" S, Long 50°31'58.066" W e Alt 843,09 m, 173°25' e 19,30 m até o vértice PLLL-V-03631, de coordenadas Lat 25°25'21.138" S, Long 50°31'57.987" W e Alt 843,43 m, 179°32' e 24,65 m até o vértice PLLL-V-03632, de coordenadas Lat 25°25'21.939" S, Long 50°31'57.980" W e Alt 844,36 m, 177°42' e 41,80 m até o vértice PLLL-V-03633, de coordenadas Lat 25°25'23.296" S, Long 50°31'57.920" W e Alt 847,01 m, 178°06' e 25,40 m até o vértice PLLL-V-03634, de coordenadas Lat 25°25'24.121" S, Long 50°31'57.890" W e Alt 848,33 m, 180°14' e 33,05 m até o vértice PLLL-V-03635, de coordenadas Lat 25°25'25.195" S, Long 50°31'57.895" W e Alt 849,65 m, 181°36' e 22,81 m até o vértice PLLL-V-03636, de coordenadas Lat 25°25'25.936" S, Long 50°31'57.918" W e Alt 850,38 m, situado no limite da propriedade de WADISLAU KASPRZAK e WANDA MARLI WOJCIK KASPRZAK, matrícula 7248 e da propriedade de WADISLAU KASPRZAK e WANDA MARLI WOJCIK KASPRZAK, matrícula 7246 e no(a) FAIXA DE DOMÍNIO DA SERVIDÃO DE PASSAGEM DA ESTRADA RURAL; deste, segue confrontando com WADISLAU KASPRZAK e WANDA MARLI WOJCIK KASPRZAK, matrícula 7246, no azimute de 219°59' e distância de 24,18 m até o vértice PLLL-V-03637, de coordenadas Lat 25°25'26.538" S, Long 50°31'58.474" W e Alt 850,38 m, situado no limite da propriedade de WADISLAU KASPRZAK e WANDA MARLI WOJCIK KASPRZAK, matrícula 7246 e da propriedade de WADISLAU KASPRZAK e WANDA MARLI WOJCIK KASPRZAK,



**PREFEITURA MUNICIPAL DE FERNANDES
PINHEIRO**

Estado do Paraná

E-MAIL: prefeitura@fernandespinheiro.pr.gov.br

Avenida Remis João Loss, 600 Centro Fernandes Pinheiro

CNPJ 01619323/0001-20 FONE/FAX (042) 3459-1109 CEP 84535-000

matrícula 7248 e no(a) FAIXA DE DOMÍNIO DA SERVIDÃO DE PASSAGEM DA ESTRADA RURAL; deste, segue confrontando com WADISLAU KASPRZAK e WANDA MARLI WOJCIK KASPRZAK, matrícula 7248, com os seguintes azimutes e distâncias: 1°36' e 41,59 m até o vértice PLLL-V-03638, de coordenadas Lat 25°25'25.187" S, Long 50°31'58.432" W e Alt 849,65 m, 0°14' e 32,59 m até o vértice PLLL-V-03639, de coordenadas Lat 25°25'24.128" S, Long 50°31'58.427" W e Alt 848,33 m, 358°05' e 25,07 m até o vértice PLLL-V-03640, de coordenadas Lat 25°25'23.314" S, Long 50°31'58.457" W e Alt 847,01 m, 357°42' e 42,01 m até o vértice PLLL-V-03641, de coordenadas Lat 25°25'21.950" S, Long 50°31'58.517" W e Alt 844,36 m, 359°35' e 24,07 m até o vértice PLLL-V-03642, de coordenadas Lat 25°25'21.168" S, Long 50°31'58.523" W e Alt 843,43 m, 353°20' e 17,35 m até o vértice PLLL-V-03643, de coordenadas Lat 25°25'20.608" S, Long 50°31'58.595" W e Alt 843,09 m, 344°43' e 24,50 m até o vértice PLLL-V-03644, de coordenadas Lat 25°25'19.840" S, Long 50°31'58.826" W e Alt 842,70 m, 342°39' e 22,60 m até o vértice PLLL-V-03645, de coordenadas Lat 25°25'19.139" S, Long 50°31'59.067" W e Alt 842,43 m, 342°53' e 26,31 m até o vértice PLLL-V-03646, de coordenadas Lat 25°25'18.322" S, Long 50°31'59.344" W e Alt 842,20 m, 343°30' e 32,80 m até o vértice PLLL-V-03647, de coordenadas Lat 25°25'17.300" S, Long 50°31'59.677" W e Alt 842,26 m, 344°04' e 42,08 m até o vértice PLLL-V-03648, de coordenadas Lat 25°25'15.985" S, Long 50°32'00.090" W e Alt 843,53 m, 342°09' e 13,87 m até o vértice PLLL-V-03649, de coordenadas Lat 25°25'15.556" S, Long 50°32'00.242" W e Alt 843,99 m, 333°13' e 13,58 m até o vértice PLLL-V-03650, de



**PREFEITURA MUNICIPAL DE FERNANDES
PINHEIRO**

Estado do Paraná

E-MAIL: prefeitura@fernandespinheiro.pr.gov.br

Avenida Remis João Loss, 600 Centro Fernandes Pinheiro

CNPJ 01619323/0001-20 FONE/FAX (042) 3459-1109 CEP 84535-000

coordenadas Lat 25°25'15.162" S, Long 50°32'00.461" W e Alt 844,52 m, 323°31' e 23,08 m até o vértice PLLL-V-03651, de coordenadas Lat 25°25'14.559" S, Long 50°32'00.952" W e Alt 844,93 m, 318°37' e 29,86 m até o vértice PLLL-V-03652, de coordenadas Lat 25°25'13.831" S, Long 50°32'01.658" W e Alt 844,23 m, 316°52' e 24,45 m até o vértice PLLL-V-03653, de coordenadas Lat 25°25'13.251" S, Long 50°32'02.256" W e Alt 843,56 m, 318°47' e 15,91 m até o vértice PLLL-V-03654, de coordenadas Lat 25°25'12.862" S, Long 50°32'02.631" W e Alt 843,02 m, 324°41' e 18,33 m até o vértice PLLL-V-03655, de coordenadas Lat 25°25'12.376" S, Long 50°32'03.010" W e Alt 842,17 m, 337°00' e 21,40 m até o vértice PLLL-V-03656, de coordenadas Lat 25°25'11.736" S, Long 50°32'03.309" W e Alt 841,14 m, 342°31' e 22,62 m até o vértice PLLL-V-03657, de coordenadas Lat 25°25'11.035" S, Long 50°32'03.552" W e Alt 839,95 m, 337°16' e 19,82 m até o vértice PLLL-V-03658, de coordenadas Lat 25°25'10.441" S, Long 50°32'03.826" W e Alt 838,85 m, 330°01' e 20,53 m até o vértice PLLL-V-03659, de coordenadas Lat 25°25'09.863" S, Long 50°32'04.193" W e Alt 837,50 m, 332°46' e 27,86 m até o vértice PLLL-V-03660, de coordenadas Lat 25°25'09.058" S, Long 50°32'04.649" W e Alt 836,30 m, 328°13' e 13,43 m até o vértice PLLL-V-03661, de coordenadas Lat 25°25'08.687" S, Long 50°32'04.902" W e Alt 835,91 m, 316°48' e 18,78 m até o vértice PLLL-V-03662, de coordenadas Lat 25°25'08.242" S, Long 50°32'05.362" W e Alt 835,49 m, 309°44' e 16,90 m até o vértice PLLL-V-03663, de coordenadas Lat 25°25'07.891" S, Long 50°32'05.827" W e Alt 835,25 m, 304°56' e 16,71 m até o vértice PLLL-V-03664, de coordenadas Lat 25°25'07.580" S, Long 50°32'06.317" W



**PREFEITURA MUNICIPAL DE FERNANDES
PINHEIRO**


Estado do Paraná

E-MAIL: prefeitura@fernandespinheiro.pr.gov.br

Avenida Remis João Loss, 600 Centro Fernandes Pinheiro

CNPJ 01619323/0001-20 FONE/FAX (042) 3459-1109 CEP 84535-000

e Alt 835,02 m, 298°48' e 27,46 m até o vértice PLLL-V-03665, de coordenadas Lat 25°25'07.150" S, Long 50°32'07.178" W e Alt 834,67 m, 297°48' e 27,65 m até o vértice PLLL-V-03666, de coordenadas Lat 25°25'06.731" S, Long 50°32'08.053" W e Alt 834,41 m, 306°40' e 20,66 m até o vértice PLLL-V-03667, de coordenadas Lat 25°25'06.330" S, Long 50°32'08.646" W e Alt 834,19 m, 311°46' e 8,55 m até o vértice PLLL-V-03668, de coordenadas Lat 25°25'06.145" S, Long 50°32'08.874" W e Alt 834,09 m, 323°08' e 16,08 m até o vértice PLLL-V-03669, de coordenadas Lat 25°25'05.727" S, Long 50°32'09.219" W e Alt 833,93 m, 339°55' e 13,60 m até o vértice PLLL-V-03670, de coordenadas Lat 25°25'05.312" S, Long 50°32'09.386" W e Alt 833,74 m, 353°54' e 11,58 m até o vértice PLLL-V-03671, de coordenadas Lat 25°25'04.938" S, Long 50°32'09.430" W e Alt 833,49 m, 8°21' e 12,88 m até o vértice PLLL-V-03672, de coordenadas Lat 25°25'04.524" S, Long 50°32'09.363" W e Alt 833,09 m, 22°58' e 14,11 m até o vértice PLLL-V-03673, de coordenadas Lat 25°25'04.102" S, Long 50°32'09.166" W e Alt 832,50 m, 37°16' e 13,15 m até o vértice PLLL-V-03674, de coordenadas Lat 25°25'03.762" S, Long 50°32'08.881" W e Alt 831,77 m, 42°41' e 28,98 m até o vértice PLLL-V-03675, de coordenadas Lat 25°25'03.070" S, Long 50°32'08.178" W e Alt 829,70 m, 42°10' e 34,47 m até o vértice PLLL-V-03676, de coordenadas Lat 25°25'02.240" S, Long 50°32'07.350" W e Alt 827,18 m, 41°38' e 38,95 m até o vértice PLLL-V-03677, de coordenadas Lat 25°25'01.294" S, Long 50°32'06.424" W e Alt 824,56 m, 41°21' e 38,71 m até o vértice PLLL-V-03678, de coordenadas Lat 25°25'00.350" S, Long 50°32'05.509" W e Alt 822,36 m, 42°11' e 38,83 m até o vértice PLLL-V-



**PREFEITURA MUNICIPAL DE FERNANDES
PINHEIRO**

Estado do Paraná

E-MAIL: prefeitura@fernandespinheiro.pr.gov.br

Avenida Remis João Loss, 600 Centro Fernandes Pinheiro

CNPJ 01619323/0001-20 FONE/FAX (042) 3459-1109 CEP 84535-000

03679, de coordenadas Lat $25^{\circ}24'59.415''$ S, Long $50^{\circ}32'04.576''$ W e Alt 820,24 m, $41^{\circ}26'$ e $31,29$ m até o vértice PLLL-V-03680, de coordenadas Lat $25^{\circ}24'58.653''$ S, Long $50^{\circ}32'03.835''$ W e Alt 818,39 m, $36^{\circ}13'$ e $12,82$ m até o vértice PLLL-V-03681, de coordenadas Lat $25^{\circ}24'58.317''$ S, Long $50^{\circ}32'03.564''$ W e Alt 817,46 m, $27^{\circ}21'$ e $19,09$ m até o vértice PLLL-V-03682 ponto inicial da descrição deste perímetro. Todas as coordenadas aqui descritas estão georreferenciadas ao SGB, e encontram-se representadas no Sistema Geodésico, tendo como datum o SIRGAS2000. Todos os azimutes e distâncias, área e perímetro foram calculados no plano de projeção SGL.

§1º As servidões tratadas neste artigo serão concedidas de forma gratuita, por liberalidade dos proprietários, Srs. WADISLAU KASPRZAK e WANDA MARLI WOJCIK KASPRZAK.

§2º As servidões a serem constituídas serão permanentes e irremovíveis, ressalvado o disposto no artigo 6º da presente Lei.

Art. 4º - Os imóveis, objeto da presente Lei, serão recebidos pelo Município mediante doação com encargo, obrigando-se o Município de Fernandes Pinheiro, em consórcio e conjugação de esforços com os demais Municípios que compõem a Associação dos Municípios do Centro Sul do Paraná - AMCESPAR, e em parceria com o Governo do Estado do Paraná, a construir e operacionalizar empreendimento de relevante interesse social que corresponde exclusivamente em um aeroporto regional (aeródromo civil público), cujas obras deverão ser iniciadas no prazo



**PREFEITURA MUNICIPAL DE FERNANDES
PINHEIRO**

Estado do Paraná

E-MAIL: prefeitura@fernandespinheiro.pr.gov.br

Avenida Remis João Loss, 600 Centro Fernandes Pinheiro

CNPJ 01619323/0001-20 FONE/FAX (042) 3459-1109 CEP 84535-000

máximo de 06 (seis) meses a contar da entrada em vigor da presente Lei, e estarem concluídas até o dia 30 de novembro de 2024.

Parágrafo único. O prazo de conclusão das obras poderá ser prorrogado, uma única vez, por mais seis meses, caso ao final do prazo estabelecido no *caput*, a construção do aeródromo se encontre com porcentagem de evolução superior a 50% (cinquenta por cento).

Art. 5º Fica denominado de “Aeroporto WADISLAU KASPRZAK” o futuro Aeródromo Civil Público a ser construído nos termos desta Lei.

Art. 6º Nas escrituras públicas de doação dos imóveis constará cláusula em que o Município donatário se obriga a atender à finalidade e aos prazos referidos na presente Lei, sob pena de reversão automática dos bens doados ao patrimônio dos Doadores e cancelamento das servidões administrativas instituídas, isentando totalmente os doadores a indenizarem ou ressarcirem quaisquer despesas alusivas as obras e/ou benfeitorias no imóvel, realizadas a título do empreendimento.

Art. 7º - O Município de Fernandes Pinheiro obriga-se a:

I – Responder, após formalização da presente doação, perante os Poderes Públicos por todos os tributos incidentes sobre os imóveis doados e por qualquer outra obrigação que possa ou venha sobre ele incidir;



**PREFEITURA MUNICIPAL DE FERNANDES
PINHEIRO**

Estado do Paraná

E-MAIL: prefeitura@fernandespinheiro.pr.gov.br
Avenida Remis João Loss, 600 Centro Fernandes Pinheiro
CNPJ 01619323/0001-20 FONE/FAX (042) 3459-1109 CEP 84535-000

II – Satisfazer todas as despesas decorrentes da presente doação e instituição de servidão administrativa, inclusive as de registro das competentes escrituras públicas de doação e de instituição de servidão;

Art. 8º - Faz parte integrante da presente Lei, os mapas e memoriais descritivos das áreas doadas e das áreas servientes, matrículas, carta de intenção dos Municípios da AMCESPAR, bem como projeto preliminar do empreendimento.

Art. 9º – Revogadas as disposições em contrário, esta Lei entrará em vigor na data da sua publicação.

Gabinete da Prefeita Municipal de Fernandes Pinheiro, em 22 de maio de 2023.


CLEONICE APARECIDA KUFENER SCHUCK

Prefeita Municipal





**PREFEITURA MUNICIPAL DE FERNANDES
PINHEIRO**

Estado do Paraná

E-MAIL: prefeitura@fernandespinheiro.pr.gov.br

Avenida Remis João Loss, 600 Centro Fernandes Pinheiro

CNPJ 01619323/0001-20 FONE/FAX (042) 3459-1109 CEP 84535-000

JUSTIFICATIVA AO PROJETO DE LEI Nº 10/2023

Nobres Vereadores.


Ilustre Presidente.

Segue à apreciação dessa Colenda Câmara Municipal projeto que autoriza o Município a receber em doação com encargo imóveis rurais a serem desmembrados dos imóveis objeto das matrículas imobiliárias nºs 7.245 e 7.246 do Cartório de Registro de Imóveis da Comarca de Teixeira Soares, Estado do Paraná, bem como instituir servidão administrativa sobre áreas incidentes sobre os imóveis objeto das matrículas imobiliárias nºs 7.245, 7.246 e 7.248 do Cartório de Registro de Imóveis da Comarca de Teixeira Soares, Estado do Paraná.

Importante ressaltar que almejamos com as áreas objeto da pretensa doação e instituição de servidão, construir e operacionalizar empreendimento de relevante interesse social consistente em um aeroporto regional (aeródromo civil público).

Os imóveis objeto da presente doação já contam com um pequeno aeroporto particular, o qual será totalmente remodelado e ampliado a fim de possibilitar a realização de voos comerciais e regulares.

Referida iniciativa contará com o apoio e investimento de todos os Municípios que compõem a Associação dos Municípios do Centro



**PREFEITURA MUNICIPAL DE FERNANDES
PINHEIRO**

Estado do Paraná

E-MAIL: prefeitura@fernandespinheiro.pr.gov.br

Avenida Remis João Loss, 600 Centro Fernandes Pinheiro

CNPJ 01619323/0001-20 FONE/FAX (042) 3459-1109 CEP 84535-000

Sul do Paraná - AMCESPAR, e será alavancada com recursos oriundos de parceria a ser firmada com o Governo do Estado do Paraná.

Esse grandioso empreendimento será, sem dúvida, uma porta de entrada para uma série de outros investimentos na região.

A construção de um aeroporto, que é uma das principais infraestruturas de transporte, terá impacto direto sobre a eficiência econômica da nossa região, ao prover agilidade e possibilitar o transporte aéreo de curta e longa distância.

É um empreendimento que trará um novo dinamismo para a região da AMCESPAR. Será uma virada de chave no desenvolvimento econômico da região.

Um investimento estruturante do ponto de vista econômico, melhorando brutalmente a logística de toda a região, fator decisivo para atrair novos investimentos empresariais e industriais, além e possibilitar o desenvolvimento do setor turístico.

Esse futuro aeródromo está sendo denominado de “Aeroporto WADISLAU KASPRZAK”, por duas razões. Primeiro em função da doação dos imóveis que será efetivada pelo Sr. WADISLAU KASPRZAK para a construção do Aeroporto. E segundo em razão de toda a sua trajetória na aviação.



**PREFEITURA MUNICIPAL DE FERNANDES
PINHEIRO**

Estado do Paraná

E-MAIL: prefeitura@fernandespinheiro.pr.gov.br

Avenida Remis João Loss, 600 Centro Fernandes Pinheiro

CNPJ 01619323/0001-20 FONE/FAX (042) 3459-1109 CEP 84535-000

Vale destacar que o Sr. WADISLAU KASPRZAK foi um dos idealizadores e fundadores, em 10/11/1943, do Aeroclube de Irati.

Com a criação do Aeroclube e também com o aeródromo liberado para uso, participou de várias atividades recreativas e comerciais, além de eventos aeronáuticos com diversos vôos realizados por amigos e demais integrantes para vários lugares, incentivando assim o desenvolvimento da região.

O Aeroclube passou por diversas condições e interações tanto com a comunidade como também com a prefeitura.

Após vários anos de atividade e pelo desenvolvimento industrial da região foi solicitado a doação do aeródromo para a cidade de Irati, a qual motivada pelo Prefeito Rodrigo Hilgemberg e demais empresários inclusive pelo Sr. Wadislau Kasprzak, para que se instala-se a empresa Siemens no local onde era o aeródromo e também onde ficava o Aeroclube de Irati o qual como único de direito para fazê-lo seria Wadislau Kasprzak .

A doação foi concluída com algumas exigências citadas na Lei nº 1413 PMI a qual ainda se encontra a fazer pelos dignos prefeitos posteriores para que o Aeroclube tenha condições de continuidade e desenvolvimento na região.



**PREFEITURA MUNICIPAL DE FERNANDES
PINHEIRO**

Estado do Paraná

E-MAIL: prefeitura@fernandespinheiro.pr.gov.br

Avenida Remis João Loss, 600 Centro Fernandes Pinheiro

CNPJ 01619323/0001-20 FONE/FAX (042) 3459-1109 CEP 84535-000

Após esta reuniram-se várias pessoas as quais contribuíram também para que juntos fosse construído um novo aeródromo na região pois não houve continuidade por parte dos prefeitos a execução da Lei 1413 no seu inteiro teor.

Sendo assim novamente o Sr. Wadislau Kasprzak cedeu uma área para uma implantação de aeródromo privado no município de Fernandes Pinheiro, na Fazenda Xanadu, que é atualmente utilizado pela região sem custo.

Neste aeródromo também já foram feitos vários eventos ligados a aviação como pulverização, apoio de escolas de aviação e voos públicos e privados, eventos de aerodelismo e paraquedismo na região.

Em síntese, essa é a rica trajetória do Sr. Wadislau Kasprzak na aviação, suficiente para que lhe seja concedido o nome ao futuro Aeródromo.

Pelas razões ora explanadas, esperamos ter justificado o presente Projeto, pelo que acreditamos merecer parecer e voto favorável de todos os Nobres Pares.

Gabinete da Prefeita Municipal, em 22 de maio de 2023.


CLEONICE APARECIDA KUFENER SCHUCK

Prefeita Municipal