







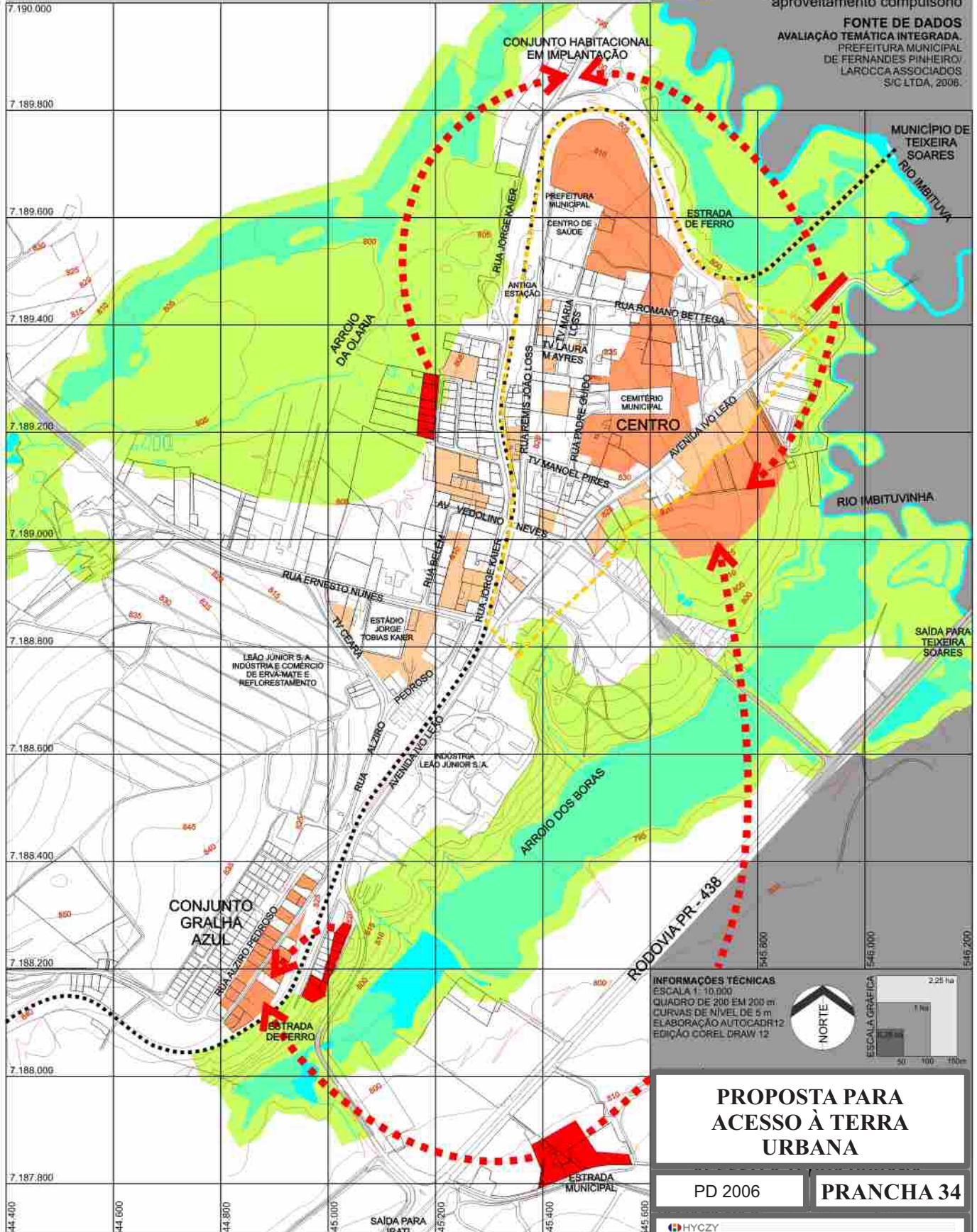


## LEGENDA

-  áreas de preservação permanente
-  áreas de várzea
-  curvas de nível (5 em 5 m)
-  vias e lotes urbanos
-  ocupações a serem relocadas
-  áreas prioritárias para programas de produção de habitação social
-  áreas prioritárias para programas de acesso a terra (ocupação de vazios)
-  perímetro de notificação para aproveitamento compulsório

**FONTE DE DADOS**  
**AVALIAÇÃO TEMÁTICA INTEGRADA.**  
 PREFEITURA MUNICIPAL  
 DE FERNANDES PINHEIRO/  
 LARÓCCA ASSOCIADOS  
 S/C LTDA, 2006.



**INFORMAÇÕES TÉCNICAS**  
 ESCALA 1:10.000  
 QUADRO DE 200 EM 200 m  
 CURVAS DE NÍVEL DE 5 m  
 ELABORAÇÃO AUTOCADR 12  
 EDIÇÃO COREL DRAW 12



## PROPOSTA PARA ACESSO À TERRA URBANA

PD 2006

PRANCHA 34

